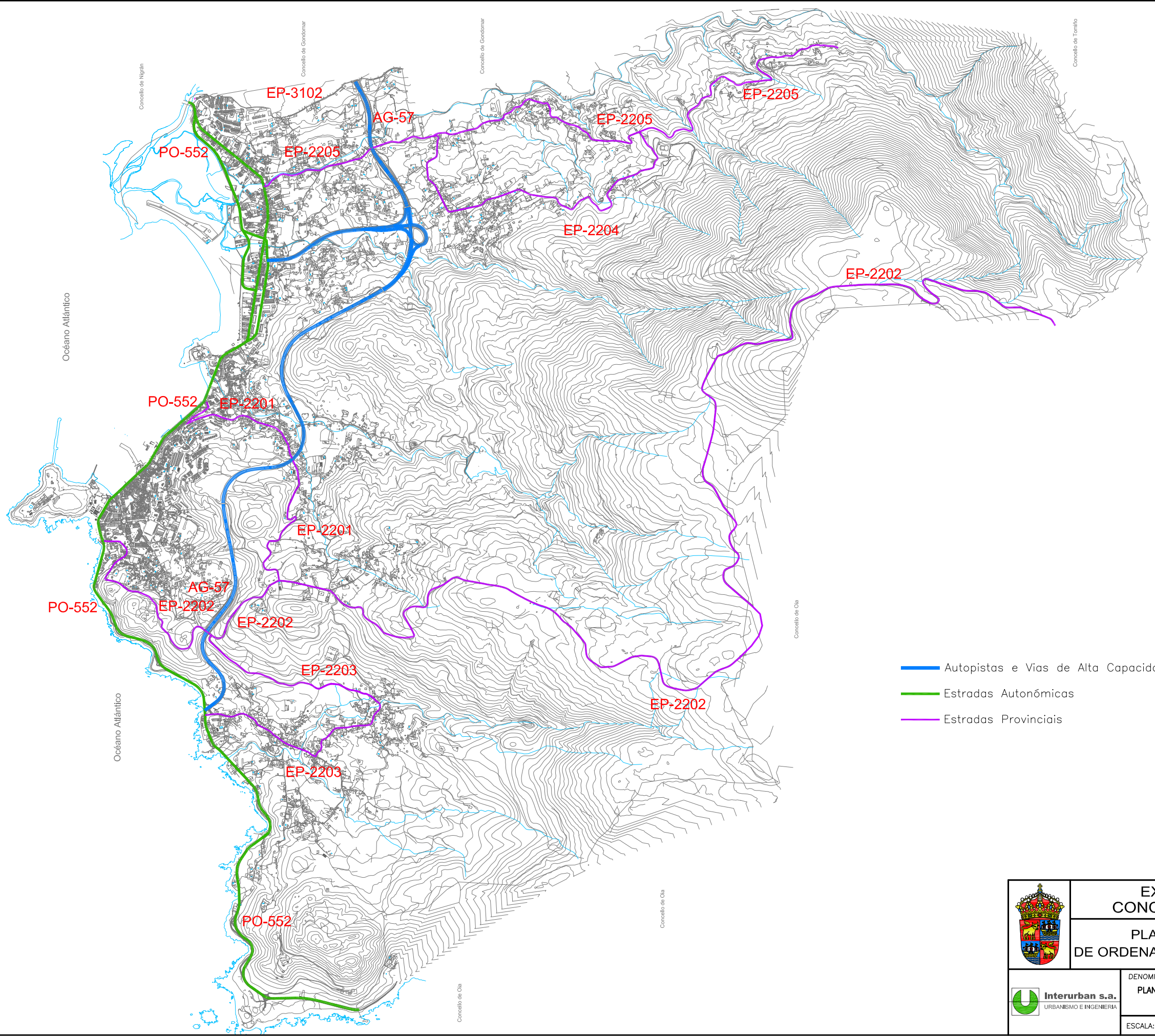










## **ÍNDICE DE PLANOS**

- I.1- Rede Viaria
- I.2- Xeolóxico
- I.3- Cultivos
- I.4- Pendentes
- I.5- Orientacións
- I.6- Barrios e Parroquias
- I.7- Distribución Demográfica
- I.8- Distribución Idade
- I.9- Montes Comunais
- I.10- Equipamentos e Espazos Libres
- I.11- Rede de Abastecemento de Auga
- I.12- Rede de Saneamento
- I.13- Rede de distribución de Gas
- I.14- Rede de distribución de Enerxía Eléctrica
- I.15- Zonas Incendiadas
- I.16- Áreas de afección do Plan de Ordenación do Litoral
- I.17- Zonas de Especial Protección Ambiental
- I.18- Deslinde do Dominio Público Marítimo-Terrestre
- I.19- Fluxo Preferente e chairas de Inundación
- I.20- Dereitos mineiros
- I.21- Relación co planeamento urbanístico dos concellos limítrofes

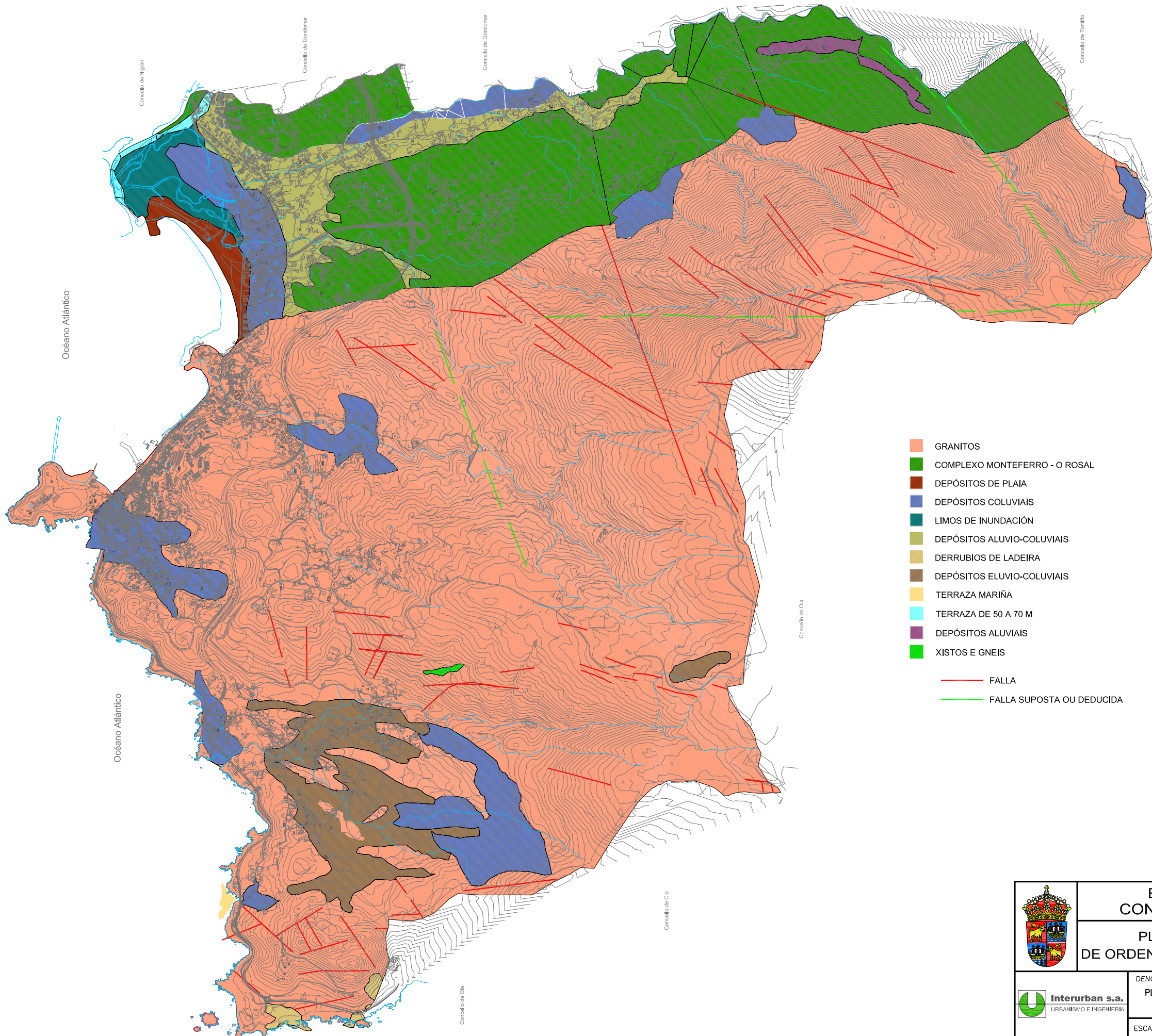







-  Autopistas e Vías de Alta Capacidad
-  Estradas Autonómicas
-  Estradas Provinciais

|  |   |              |   |
|--|---|--------------|---|
|   | <b>EXCELENTÍSIMO<br/>CONCELLO DE BAIONA</b>                                 |              | PLANO N°<br><b>I-01</b>   |
|  | <b>PLAN XERAL<br/>DE ORDENACIÓN MUNICIPAL</b>                               |              |   |
|  <b>Interurban s.a.</b><br>URBANISMO E INGENIERIA | DENOMINACIÓN<br><b>PLANO DE INFORMACIÓN XERAL<br/>REDE VIARIA PRINCIPAL</b> |              |  |
|  | ESCALA: 1/15.000, A-1<br>1/30.000, A-3                                      | DATA: XAN-14 |   |


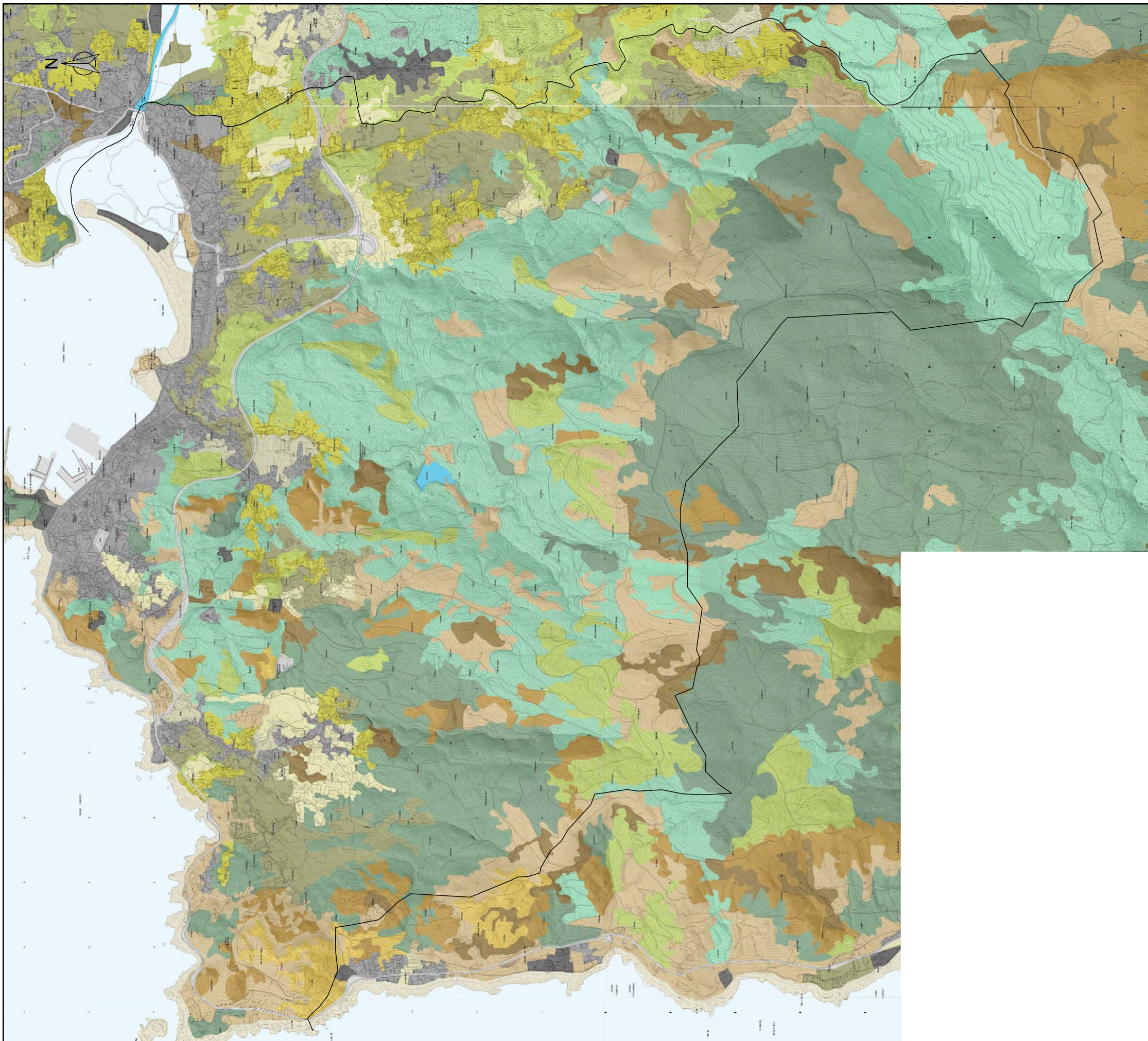




- GRANITOS
- COMPLEXO MONTEFERRO - O ROSAL
- DEPÓSITOS DE PLAIA
- DEPÓSITOS COLUVIAIS
- LIMOS DE INUNDACIÓN
- DEPÓSITOS ALUVIO-COLUVIAIS
- DERRUBIOS DE LADEIRA
- DEPÓSITOS ELUVIO-COLUVIAIS
- TERRAZA MARIÑA
- TERRAZA DE 50 A 70 M
- DEPÓSITOS ALUVIAIS
- XISTOS E GNEIS
  
- FALLA
- FALLA SUPOSTA OU DEDUCIDA


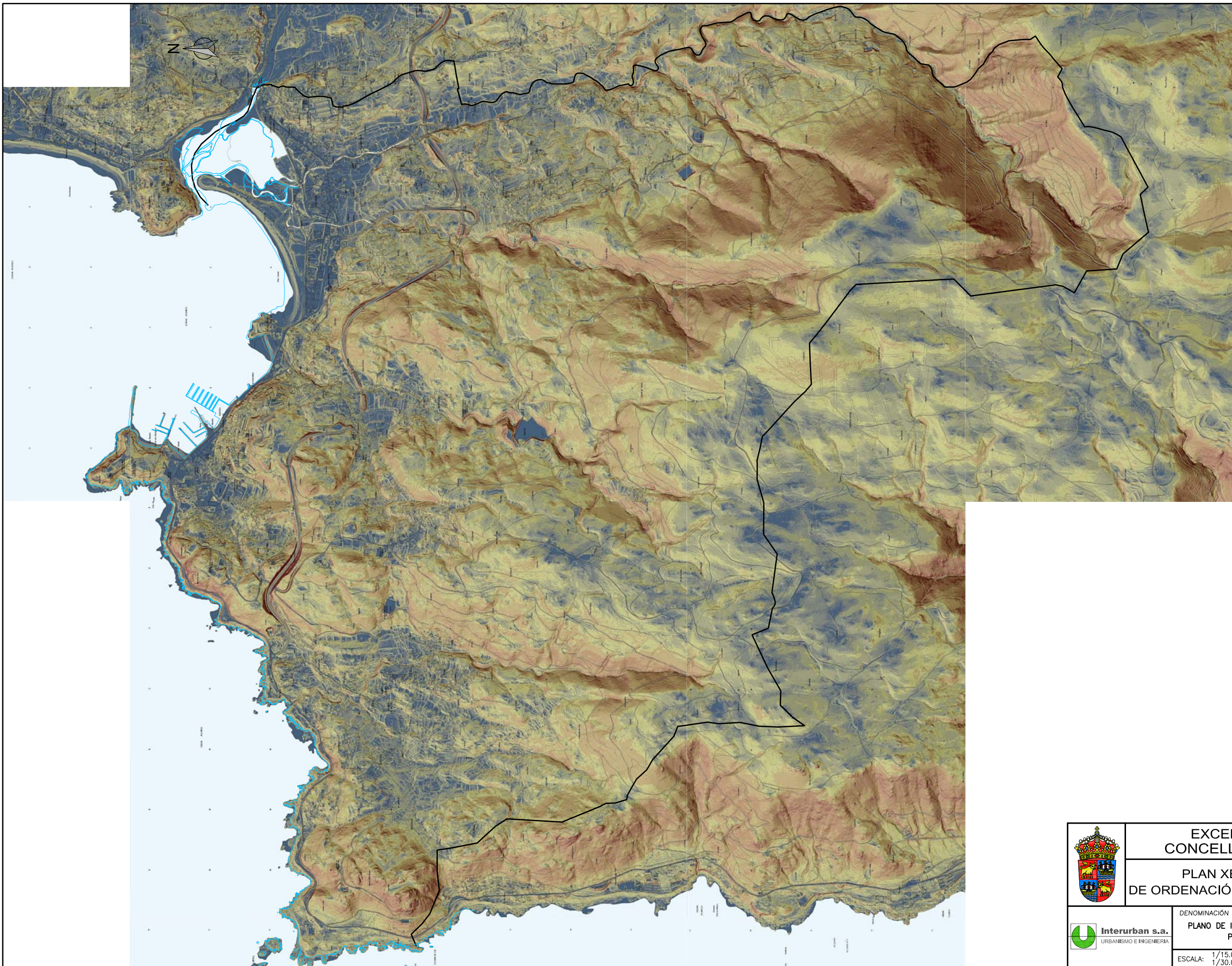
|   |   |  |   |
|---|---|--|---|
|    | <b>EXCELENTÍSIMO<br/>CONCELLO DE BAIONA</b>                     |  | PLANO N°<br><b>1-02</b>   |
|   | <b>PLAN XERAL<br/>DE ORDENACIÓN MUNICIPAL</b>                   |  |   |
|  <b>Interurban s.a.</b><br><small>URBANISMO E ENXENNERIA</small> | DENOMINACIÓN<br><b>PLANO DE INFORMACIÓN XERAL<br/>XEOLÓXICO</b> |  |  |
|   | ESCALA: 1/15.000, A-1<br>1/30.000, A-3    DATA: XAN-14          |  |   |



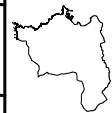




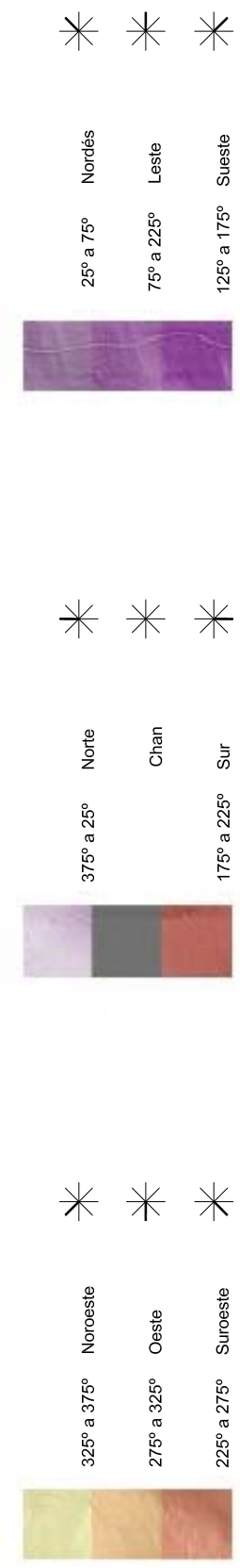
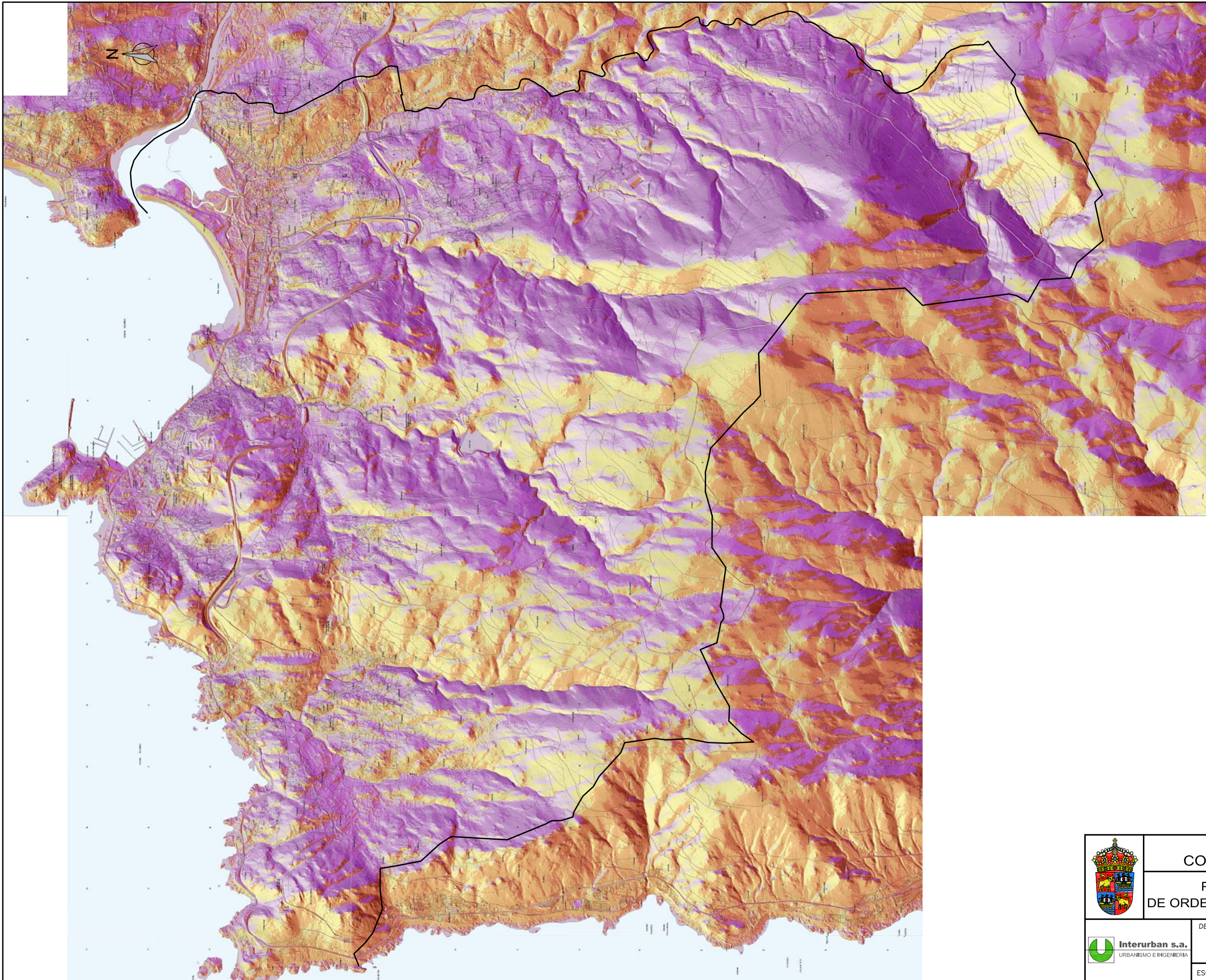
|  |  |  |                         |
|--|--|--|-------------------------|
|  | <b>EXCELENTÍSIMO<br/>CONCELLO DE BAIONA</b>                    |  | PLANO N°<br><b>I-03</b> |
|  | <b>PLAN XERAL<br/>DE ORDENACIÓN MUNICIPAL</b>                  |  |                         |
|  | DENOMINACIÓN<br><b>PLANO DE INFORMACIÓN XERAL<br/>CULTIVOS</b> |  |                         |
|  | ESCALA: 1/15.000, A-1<br>1/30.000, A-3                         |  |                         |








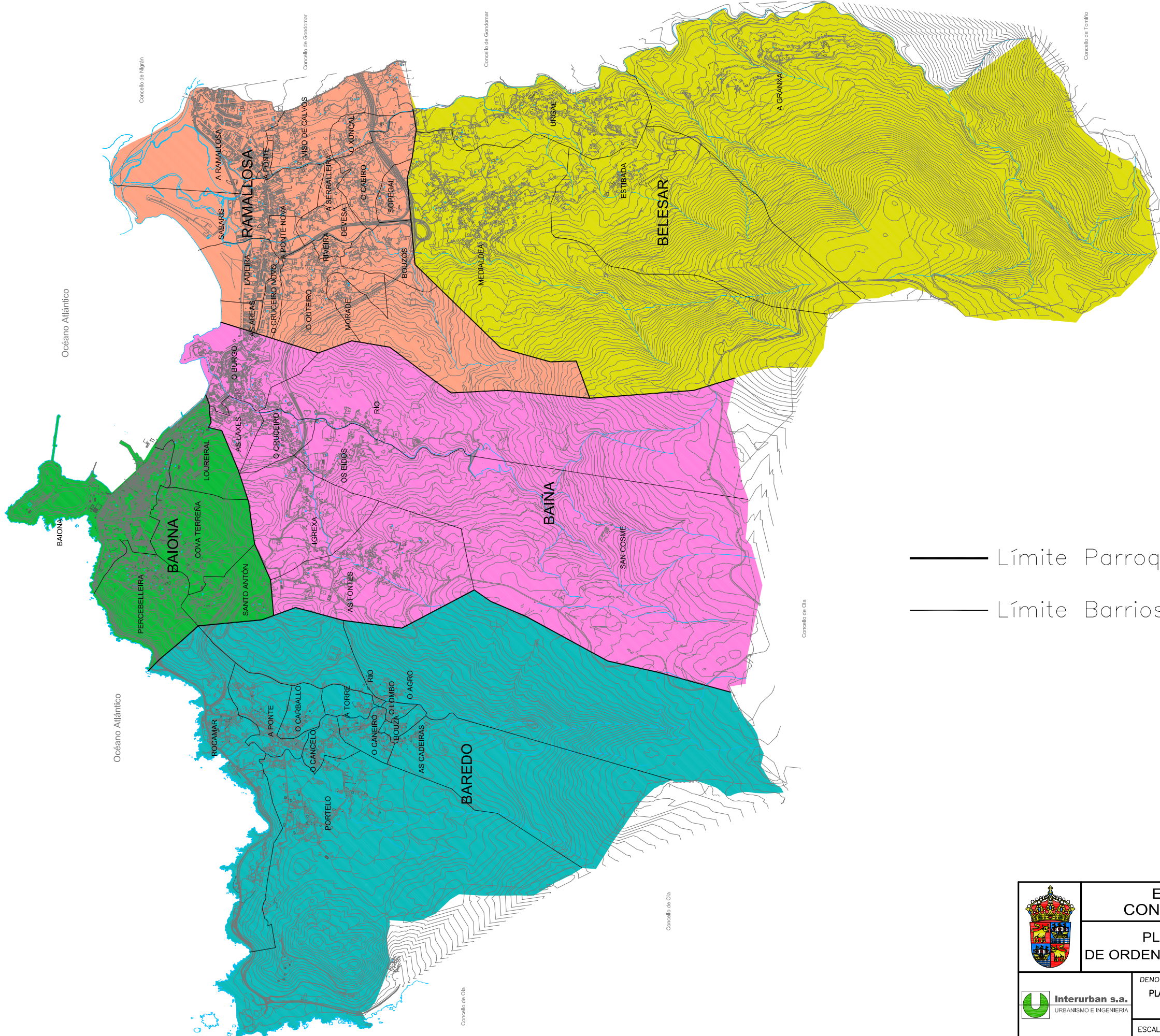
|  |   |  |   |
|--|---|--|---|
|   | <b>EXCELENTÍSIMO<br/>CONCELLO DE BAIONA</b>                     |  | PLANO N°<br><b>I-04</b>   |
|  | <b>PLAN XERAL<br/>DE ORDENACIÓN MUNICIPAL</b>                   |  |   |
|  <b>Interurban s.a.</b><br>URBANISMO E INGENIERIA | DENOMINACIÓN<br><b>PLANO DE INFORMACIÓN XERAL<br/>PENDENTES</b> |  |  |
|  | ESCALA: 1/15.000, A-1<br>1/30.000, A-3                          |  |   |





|   |  |  |   |
|---|--|--|---|
|    | <b>EXCELENTÍSIMO<br/>CONCELLO DE BAIONA</b>                                      |  | <b>PLANO N°<br/>I-05</b>  |
|   | <b>PLAN XERAL<br/>DE ORDENACIÓN MUNICIPAL</b>                                    |  |   |
|  <b>Interurban s.a.</b><br><small>URBANISMO E INGENIERIA</small> | <small>DENOMINACIÓN</small><br><b>PLANO DE INFORMACIÓN XERAL<br/>ORIENTACIÓN</b> |  |  |
|   | <small>ESCALA:</small> 1/15.000, A-1<br>1/30.000, A-3                            |  |   |





— Límite Parroquias  
 — Límite Barrios

|  |  |  |                         |
|--|--|--|-------------------------|
|  | EXCELENTÍSIMO<br>CONCELLO DE BAIONA                                |  | PLANO Nº<br><b>I-06</b> |
|  | PLAN XERAL<br>DE ORDENACIÓN MUNICIPAL                              |  |                         |
|  | DENOMINACIÓN<br>PLANO DE INFORMACIÓN XERAL<br>BARRIOS E PARROQUIAS |  |                         |
|  | ESCALA: 1/15.000, A-1<br>1/30.000, A-3                             |  |                         |

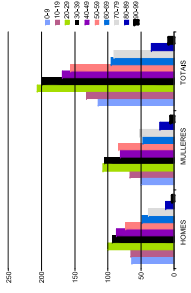
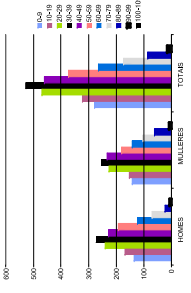
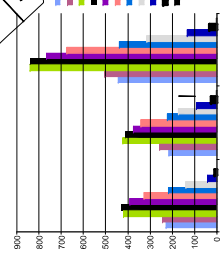
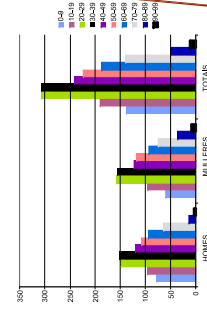
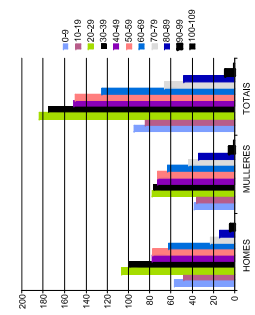
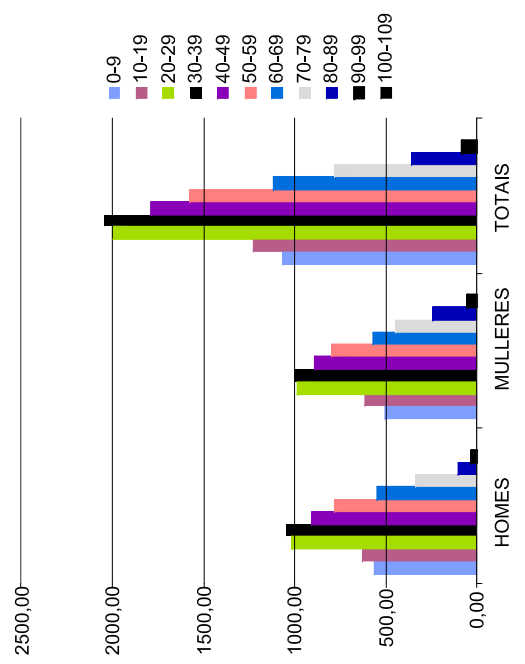




CONCELLO DE NIGRÁN

CONCELLO DE GONDOMAR

CONCELLO DE OIA

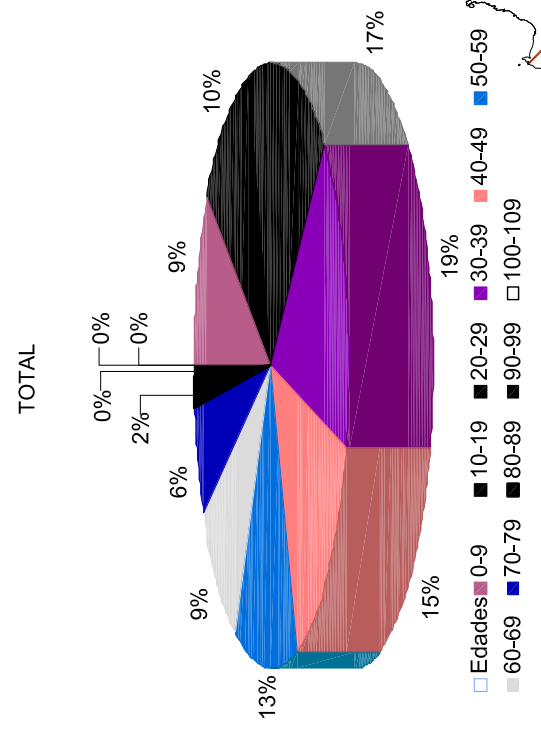
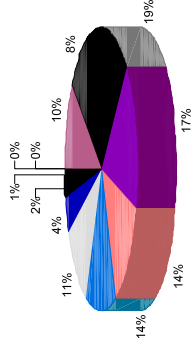
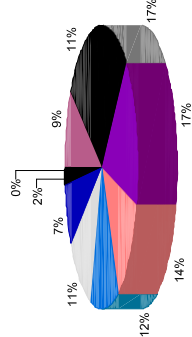
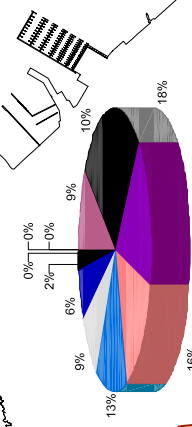
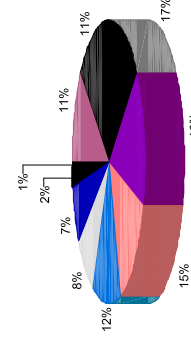
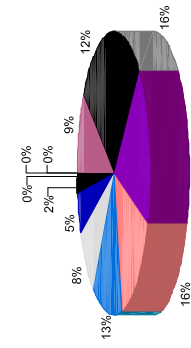


|  |  |  |                         |
|--|--|--|-------------------------|
|  | EXCELENTÍSIMO<br>CONCELLO DE BAIONA                                    |  | PLANO Nº<br><b>I-07</b> |
|  | PLAN XERAL<br>DE ORDENACIÓN MUNICIPAL                                  |  |                         |
|  | DENOMINACIÓN<br>PLANO DE INFORMACIÓN XERAL<br>DISTRIBUCIÓN DEMOGRÁFICA |  |                         |
|  | ESCALA: 1/15.000, A-1<br>1/30.000, A-3                                 |  |                         |



CONCELLO DE NIGRÁN

CONCELLO DE GONDOMAR

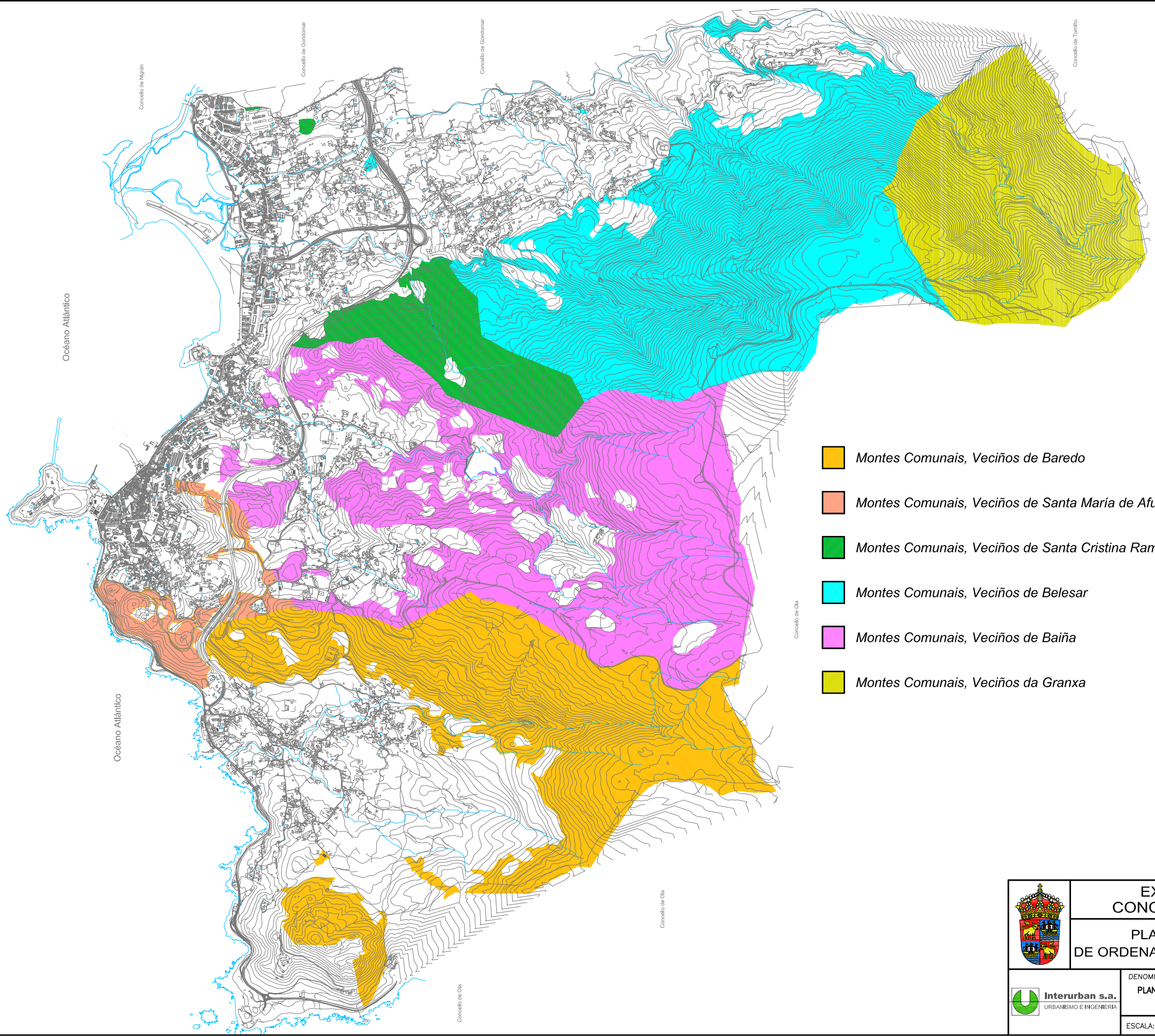








- Edades
- 0-9
- 10-19
- 20-29
- 30-39
- 40-49
- 50-59
- 60-69
- 70-79
- 80-89
- 90-99
- 100-109




CONCELLO DE OIA

|  |  |  |                         |
|--|--|--|-------------------------|
|  | EXCELENTÍSIMO<br>CONCELLO DE BAIONA                              |  | PLANO N°<br><b>I-08</b> |
|  | PLAN XERAL<br>DE ORDENACIÓN MUNICIPAL                            |  |                         |
|  | DENOMINACIÓN<br>PLANO DE INFORMACIÓN XERAL<br>DISTRIBUCIÓN IDADE |  |                         |
|  | ESCALA: 1/15.000, A-1<br>1/30.000, A-3                           |  |                         |

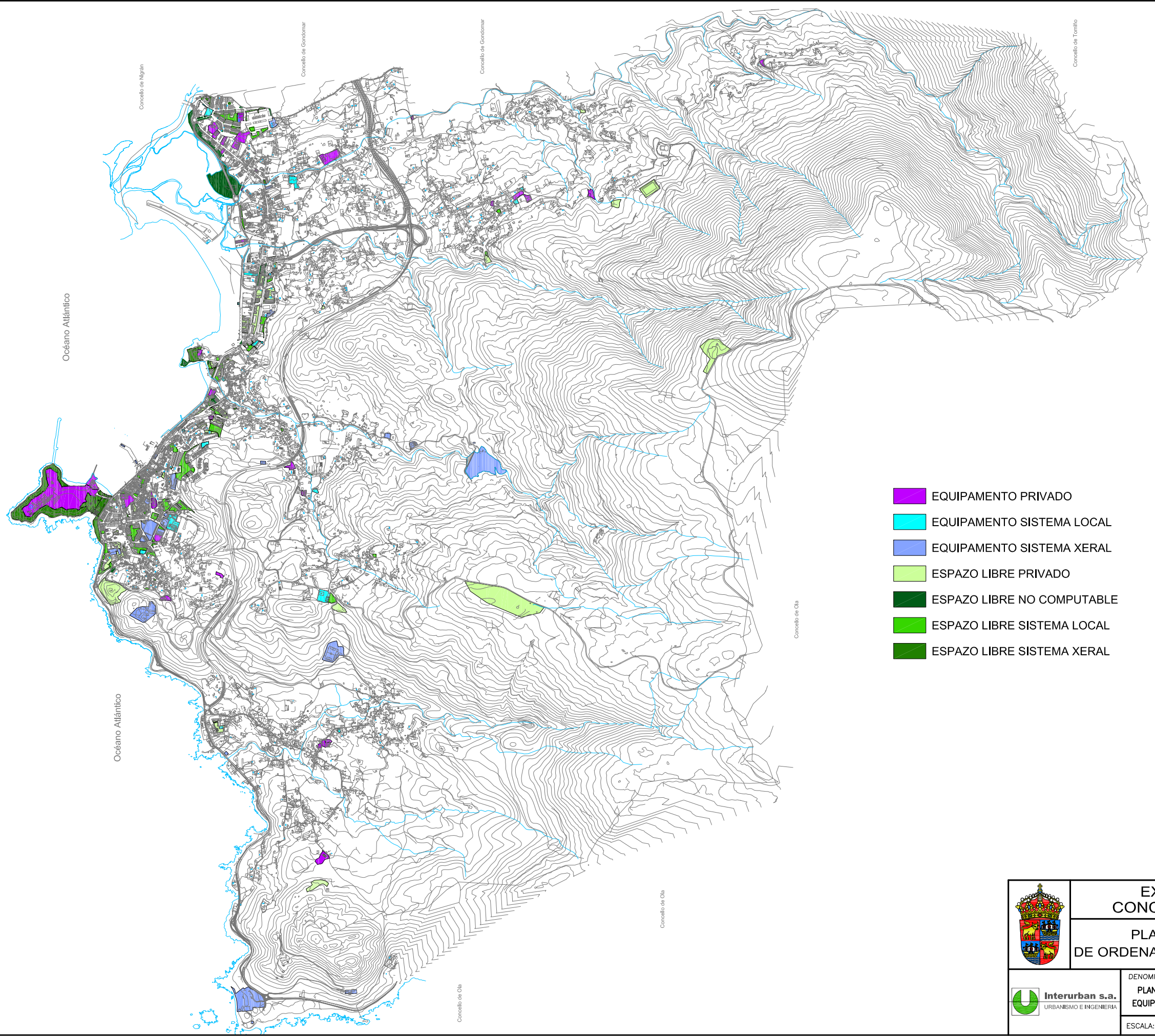







-  *Montes Comunais, Veciños de Baredo*
-  *Montes Comunais, Veciños de Santa María de Afuera*
-  *Montes Comunais, Veciños de Santa Cristina Ramallosa*
-  *Montes Comunais, Veciños de Belesar*
-  *Montes Comunais, Veciños de Baiña*
-  *Montes Comunais, Veciños da Granxa*

|  |   |              |   |
|--|---|--------------|---|
|   | <b>EXCELENTÍSIMO<br/>CONCELLO DE BAIONA</b>                           |              | PLANO N°<br><b>I-09</b>   |
|  | <b>PLAN XERAL<br/>DE ORDENACIÓN MUNICIPAL</b>                         |              |   |
|  <b>Interurban s.a.</b><br>URBANISMO E INGENIERIA | DENOMINACIÓN<br><b>PLANO DE INFORMACIÓN XERAL<br/>MONTES COMUNAIS</b> |              |  |
|  | ESCALA: 1/15.000, A-1<br>1/30.000, A-3                                | DATA: XAN-14 |   |

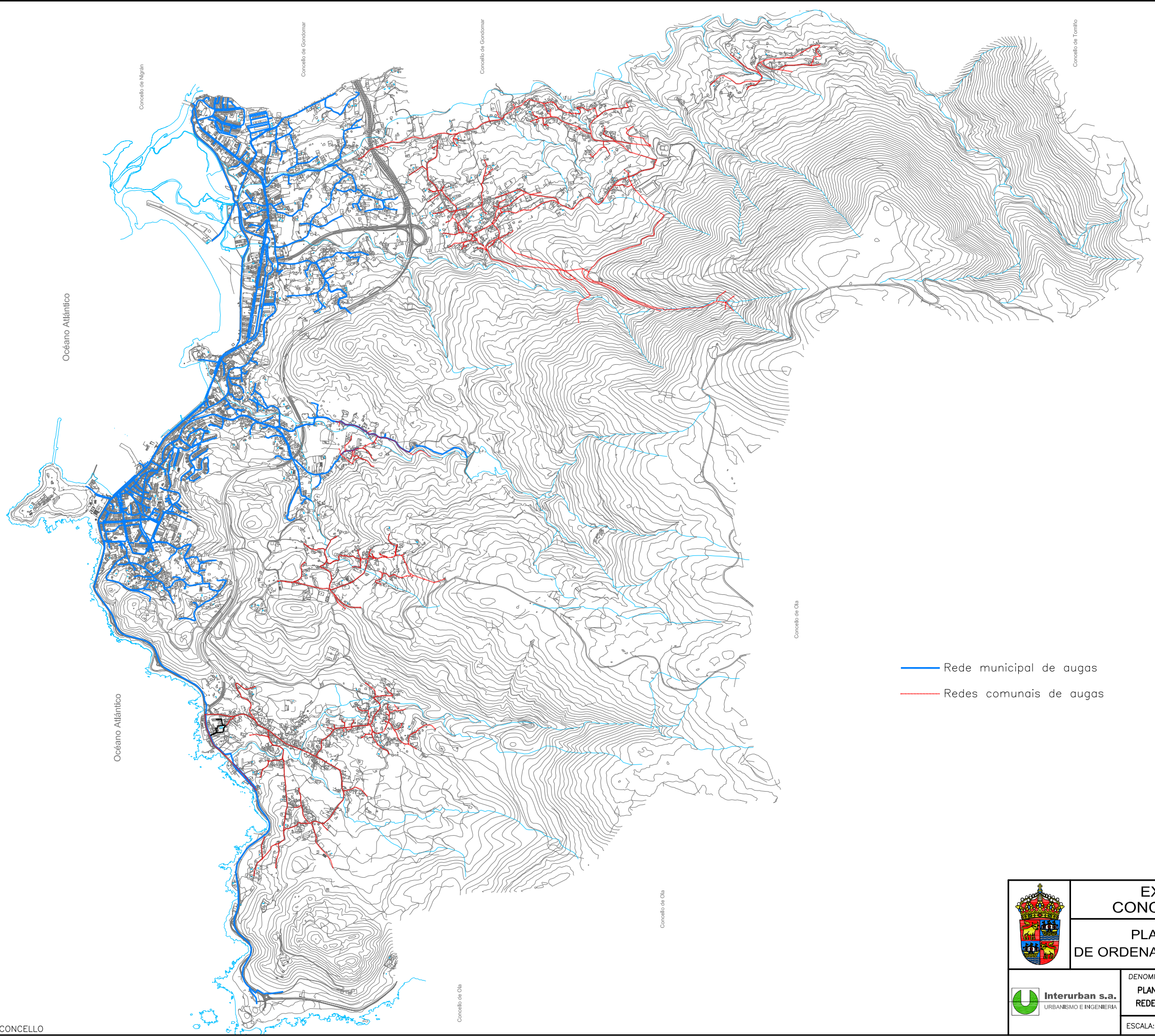




- EQUIPAMENTO PRIVADO
- EQUIPAMENTO SISTEMA LOCAL
- EQUIPAMENTO SISTEMA XERAL
- ESPAZO LIBRE PRIVADO
- ESPAZO LIBRE NO COMPUTABLE
- ESPAZO LIBRE SISTEMA LOCAL
- ESPAZO LIBRE SISTEMA XERAL

|   |   |  |   |
|---|---|--|---|
|  | <b>EXCELENTÍSIMO<br/>CONCELLO DE BAIONA</b>   |  | <b>PLANO N°<br/>I-10</b>  |
|   | <b>PLAN XERAL<br/>DE ORDENACIÓN MUNICIPAL</b>                                       |  |   |
|  | DENOMINACIÓN<br><b>PLANO DE INFORMACIÓN XERAL<br/>EQUIPAMENTOS E ESPAZOS LIBRES</b> |  |  |
|   | ESCALA: 1/15.000, A-1<br>1/30.000, A-3  |  |   |





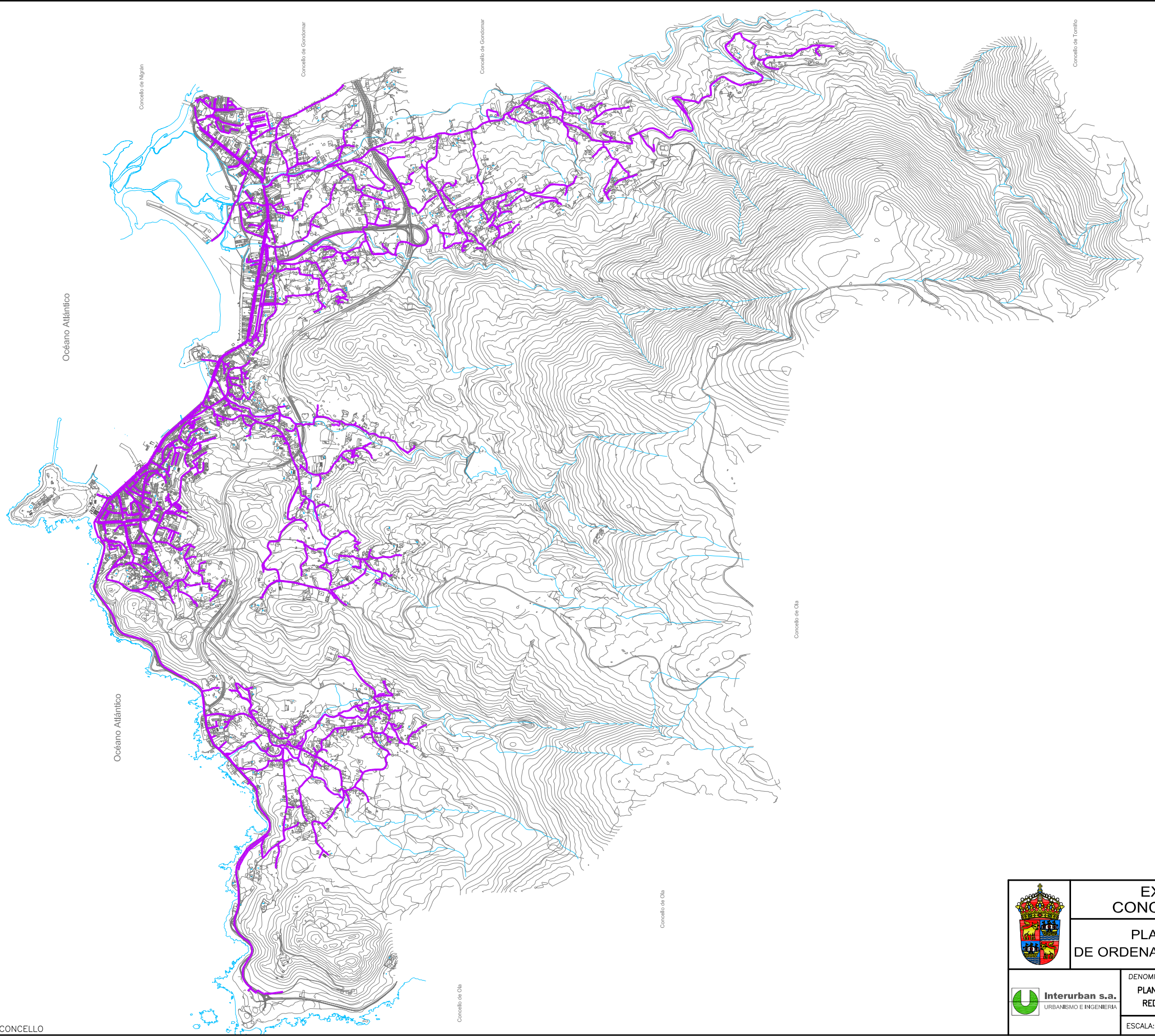
- Rede municipal de augas
- Redes comunais de augas

\* DATOS FACILITADOS POLO CONCELLO

|  |  |  |                         |
|--|--|--|-------------------------|
|  | <b>EXCELENTÍSIMO<br/>CONCELLO DE BAIONA</b>                                      |  | PLANO N°<br><b>I-11</b> |
|  | <b>PLAN XERAL<br/>DE ORDENACIÓN MUNICIPAL</b>                                    |  |                         |
|  | DENOMINACIÓN<br><b>PLANO DE INFORMACIÓN XERAL<br/>REDE ABASTECIMENTO DE AUGA</b> |  |                         |
|  | ESCALA: 1/15.000, A-1<br>1/30.000, A-3   |  | DATA: XAN-14            |





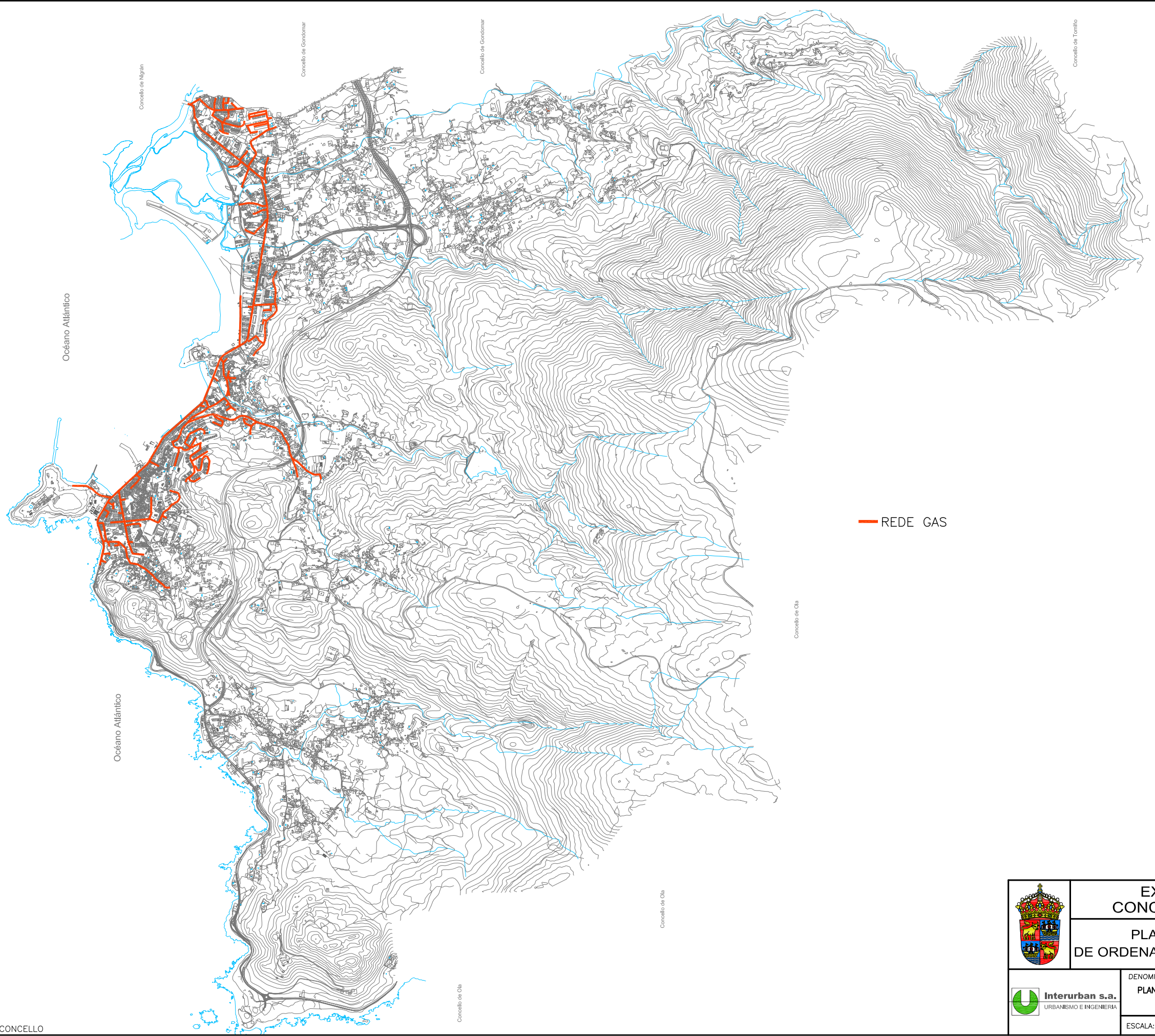


\* DATOS FACILITADOS POLO CONCELLO

|  |   |                          |
|--|---|--------------------------|
|  | <b>EXCELENTÍSIMO<br/>CONCELLO DE BAIONA</b>                                     |                          |
|  | <b>PLAN XERAL<br/>DE ORDENACIÓN MUNICIPAL</b>                                   | <b>PLANO N°<br/>I-12</b> |
|  | DENOMINACIÓN<br><b>PLANO DE INFORMACIÓN XERAL<br/>REDE SANEAMENTO RESIDUAIS</b> |                          |
|  | ESCALA: 1/15.000, A-1<br>1/30.000, A-3  | DATA: XAN-14             |







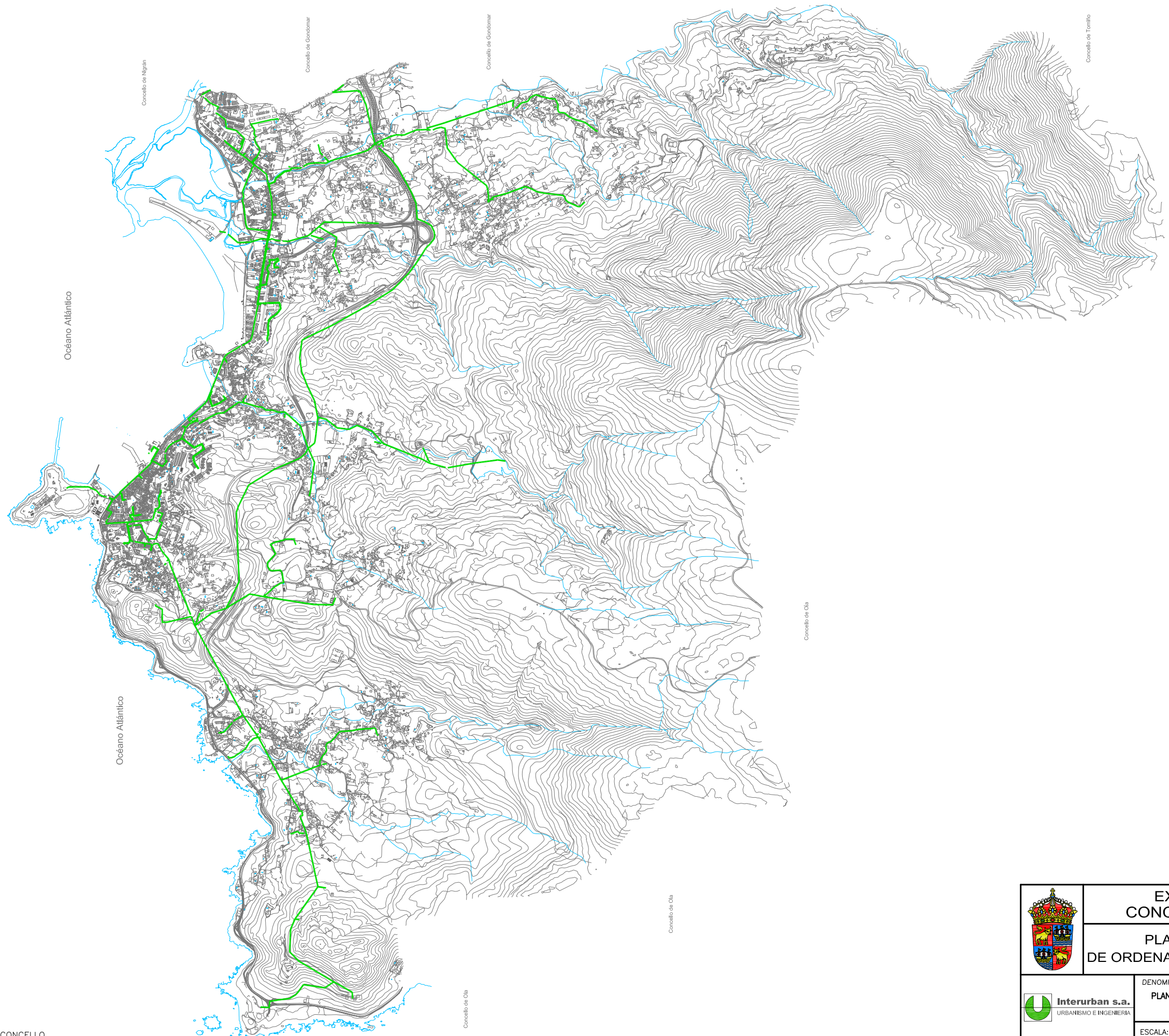


— REDE GAS

\* DATOS FACILITADOS POLO CONCELLO

|   |   |  |   |
|---|---|--|---|
|  | <b>EXCELENTÍSIMO<br/>CONCELLO DE BAIONA</b>                               |  | PLANO N°<br><b>I-13</b>   |
|   | <b>PLAN XERAL<br/>DE ORDENACIÓN MUNICIPAL</b>                             |  |   |
|  | DENOMINACIÓN<br><b>PLANO DE INFORMACIÓN XERAL<br/>DISTRIBUCIÓN DE GAS</b> |  |  |
|   | ESCALA: 1/15.000, A-1<br>1/30.000, A-3                                    |  |   |





Océano Atlántico

Océano Atlántico

Concello de Nigrán

Concello de Gondomar

Concello de Gondomar

Concello de Tomiño

Concello de Oia

Concello de Oia

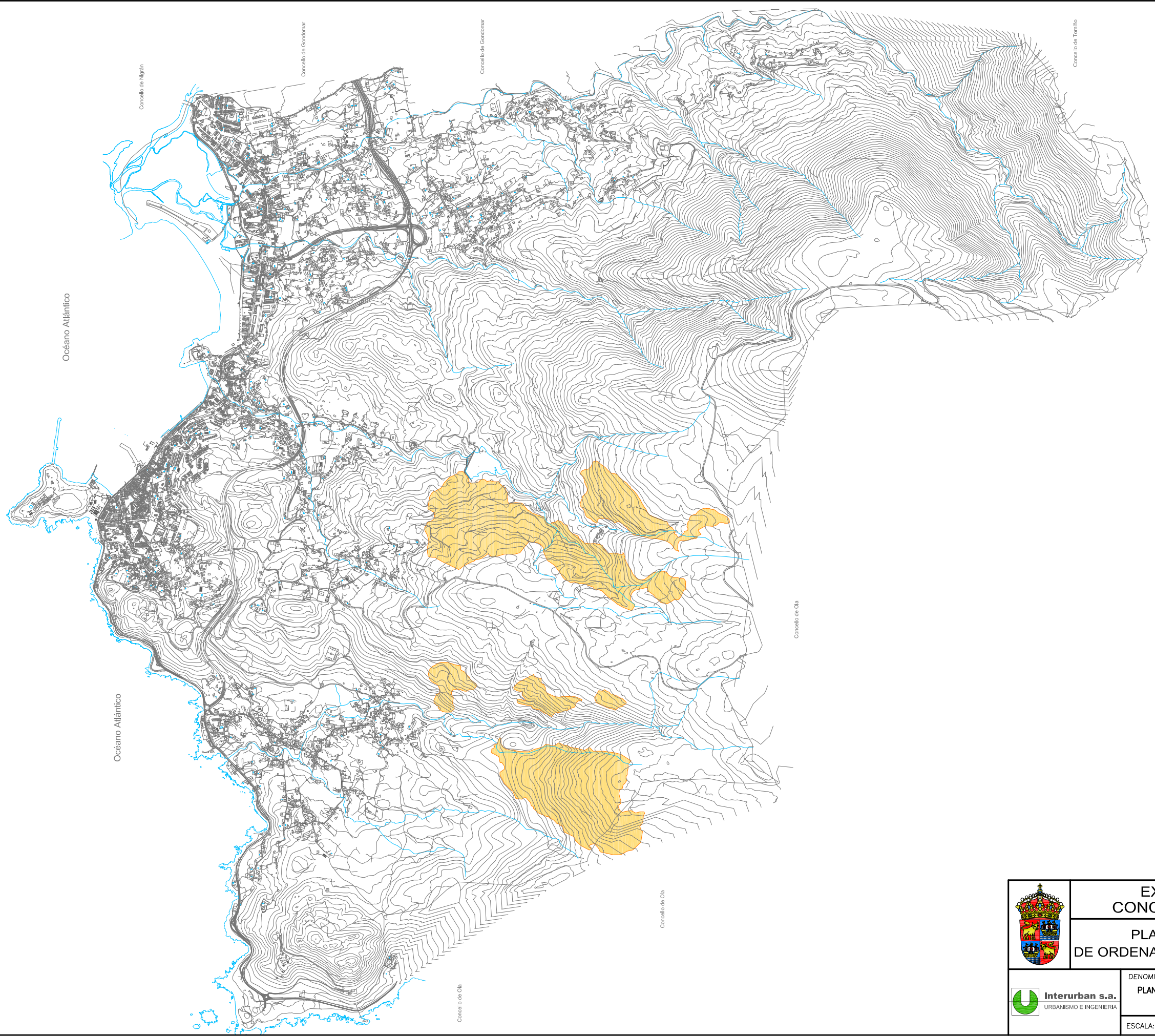
Concello de Oia

Concello de Oia

\* DATOS FACILITADOS POLO CONCELLO

|  |   |  |                         |
|--|---|--|-------------------------|
|  | <b>EXCELENTÍSIMO<br/>CONCELLO DE BAIONA</b>   |  | PLANO Nº<br><b>1-14</b> |
|  | <b>PLAN XERAL<br/>DE ORDENACIÓN MUNICIPAL</b>   |  |                         |
|  | DENOMINACIÓN<br><b>PLANO DE INFORMACIÓN XERAL<br/>REDE DE DISTRIBUCIÓN<br/>DE ENERGÍA ELÉCTRICA</b> |  |                         |
|  | ESCALA: 1/15.000, A-1<br>1/30.000, A-3  |  |                         |

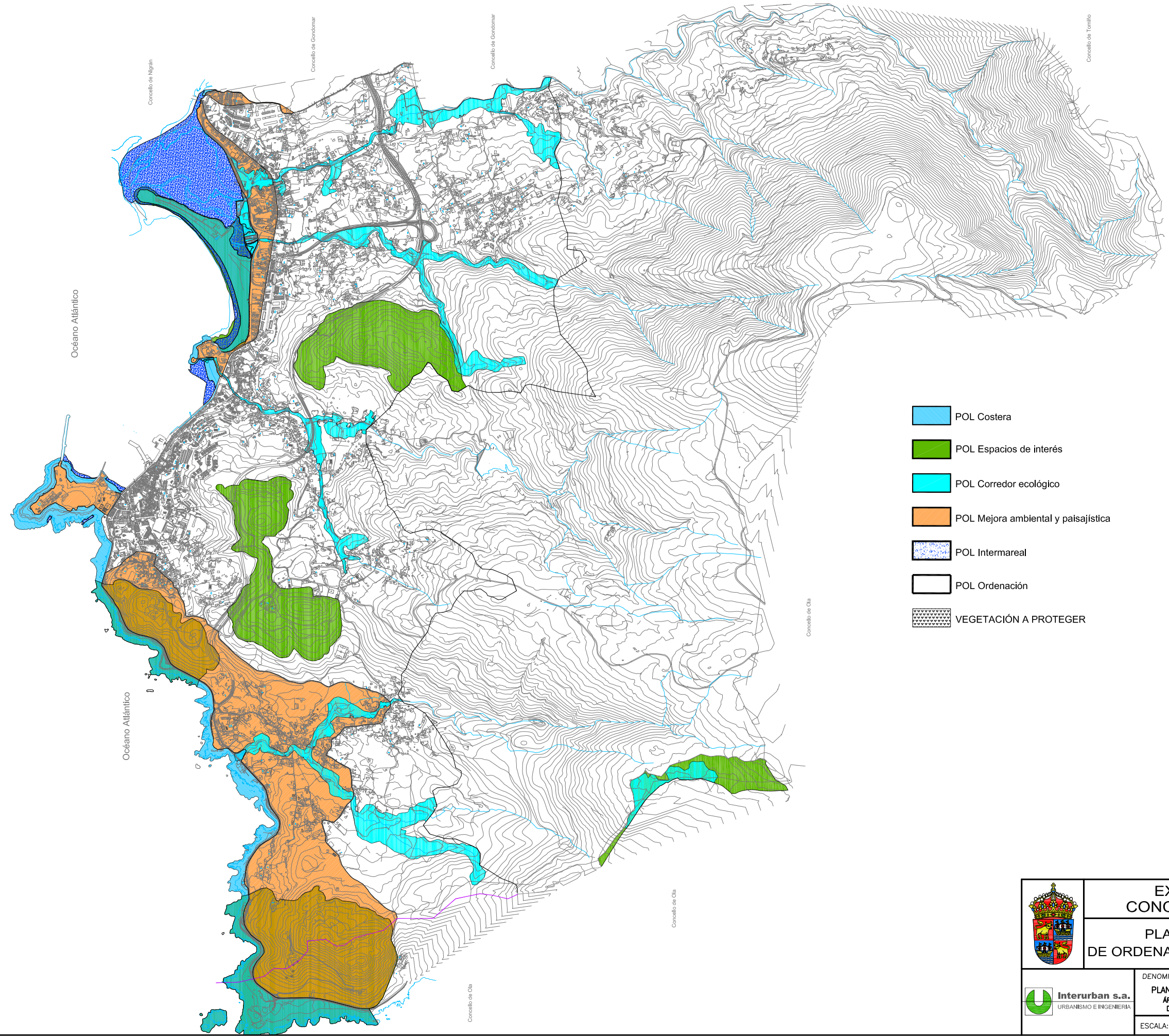













|  |   |  |                         |
|--|---|--|-------------------------|
|  | <b>EXCELENTÍSIMO<br/>CONCELLO DE BAIONA</b>                             |  | PLANO N°<br><b>I-15</b> |
|  | <b>PLAN XERAL<br/>DE ORDENACIÓN MUNICIPAL</b>                           |  |                         |
|  | DENOMINACIÓN<br><b>PLANO DE INFORMACIÓN XERAL<br/>ZONAS INCENDIADAS</b> |  |                         |
|  | ESCALA: 1/15.000, A-1<br>1/30.000, A-3                                  |  | DATA: XAN-14            |



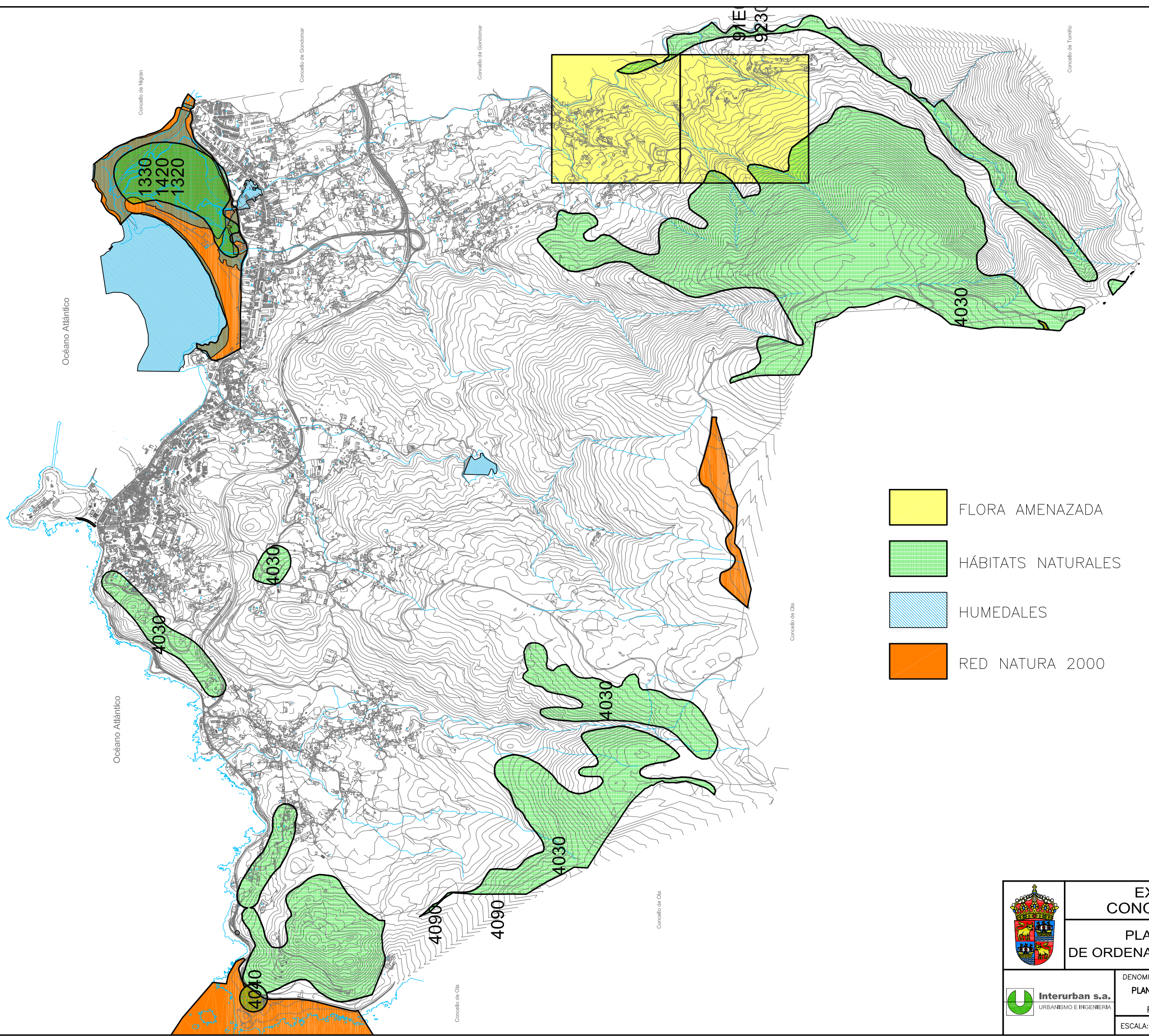











-  POL Costera
-  POL Espacios de interés
-  POL Corredor ecológico
-  POL Mejora ambiental y paisajística
-  POL Intermareal
-  POL Ordenación
-  VEGETACIÓN A PROTEGER

|  |  |  |   |
|--|--|--|---|
|   | <b>EXCELENTÍSIMO<br/>CONCELLO DE BAIONA</b>  |  | PLANO N°<br><b>I-16</b>   |
|  | <b>PLAN XERAL<br/>DE ORDENACIÓN MUNICIPAL</b>  |  |   |
|  <b>Interurban s.a.</b><br>URBANISMO E INGENIERIA | DENOMINACIÓN<br><b>PLANO DE INFORMACIÓN XERAL<br/>ÁREAS DE AFECCIÓN DO PLAN<br/>DE ORDENACIÓN DO LITORAL</b> |  |  |
|  | ESCALA: 1/15.000, A-1<br>1/30.000, A-3   |  |   |





-  FLORA AMENAZADA
-  HÁBITATS NATURALES
-  HUMEDALES
-  RED NATURA 2000

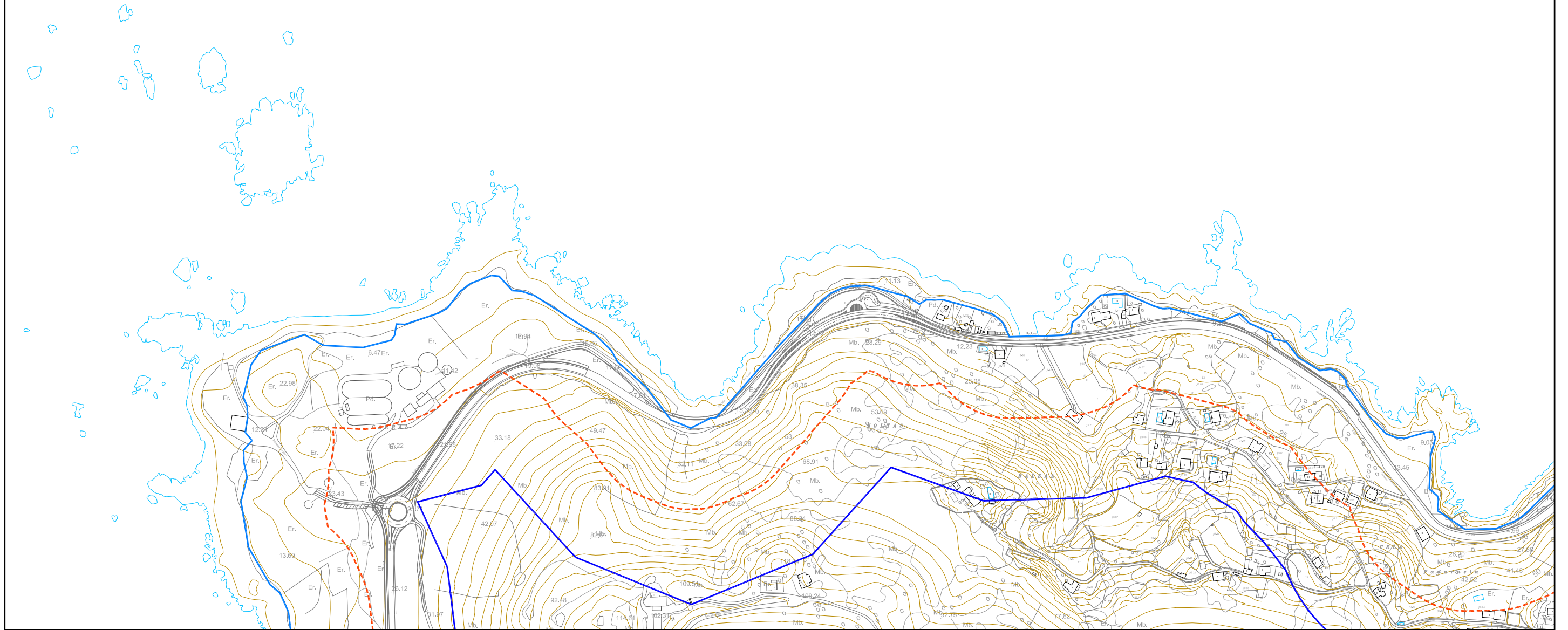
|  |  |  |   |
|--|--|--|---|
|   | <b>EXCELENTÍSIMO<br/>CONCELLO DE BAIONA</b>  |  | <b>PLANO N°<br/>I-17</b>  |
|  | <b>PLAN XERAL<br/>DE ORDENACIÓN MUNICIPAL</b>  |  |   |
|  <b>Interurban s.a.</b><br>URBANISMO E INGENIERIA | DENOMINACIÓN<br><b>PLANO DE INFORMACIÓN XERAL<br/>ZONAS DE ESPECIAL<br/>PROTECCIÓN AMBIENTAL</b> |  |  |
|  | ESCALA: 1/15.000, A-1<br>1/30.000, A-3   |  |   |





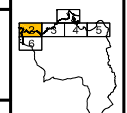


- LIÑA DE DESLINDE MARÍTIMO – TERRESTRE
- LIÑA DE RIBEIRA
- LIÑA LÍMITE DE SERVIDUME DE PROTECCIÓN
- LIÑA AFECCIÓN 200 m

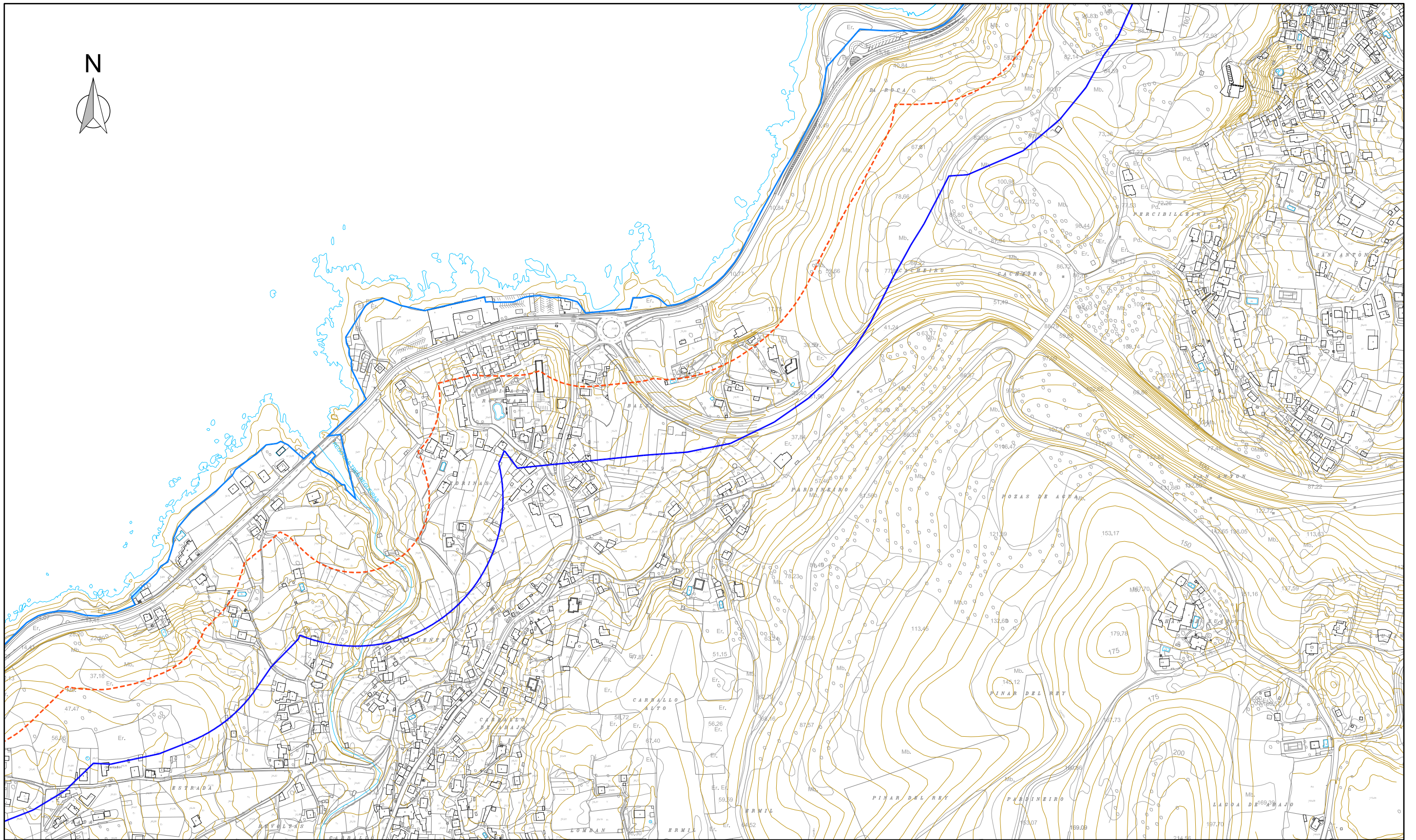
|  |  |  |  |
|--|--|--|--|
|  | <b>EXCELENTÍSIMO<br/>CONCELLO DE BAIONA</b>  |  |  |
|  | <b>PLAN XERAL<br/>DE ORDENACIÓN MUNICIPAL</b>  |  |  |
| O CONSULTOR<br>ROBERTO AYA DUARTE<br>INGENIERO DE CAMIÑOS, CANALES Y PUERTOS<br><b>Interurban s.a.</b><br>URBANISMO E ENXENHERÍA | DENOMINACIÓN<br><b>PLANO DE INFORMACIÓN XERAL<br/>DESLINDE DO DOMINIO PÚBLICO<br/>MARÍTIMO – TERRESTRE</b> |  | ESCALA: 1/2.500, A-1<br>1/5.000, A-3<br>DATA: XAN-14 |



- LIÑA DE DESLINDE MARÍTIMO – TERRESTRE
- LIÑA DE RIBEIRA
- LIÑA LÍMITE DE SERVIDUME DE PROTECCIÓN
- LIÑA AFECCIÓN 200 m

|  |  |   |
|--|--|---|
|   | <b>EXCELENTÍSIMO<br/>CONCELLO DE BAIONA</b>  |   |
|  | <b>PLAN XERAL<br/>DE ORDENACIÓN MUNICIPAL</b>  |   |
| O CONSULTOR  | DENOMINACIÓN   |   |
| ROBERTO AYA DUARTE<br>INGENIERO DE CAMINOS, CANALES Y PUERTOS  | <b>PLANO DE INFORMACIÓN XERAL<br/>DESLINDE DO DOMINIO PÚBLICO<br/>MARÍTIMO – TERRESTRE</b> |   |
| <br>Interurban s.a.<br>URBANISMO E ENXENHERÍA | ESCALA:  | DATA: XAN-14  |
|  | 1/2.500, A-1<br>1/5.000, A-3   |  |

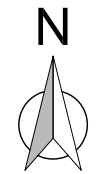
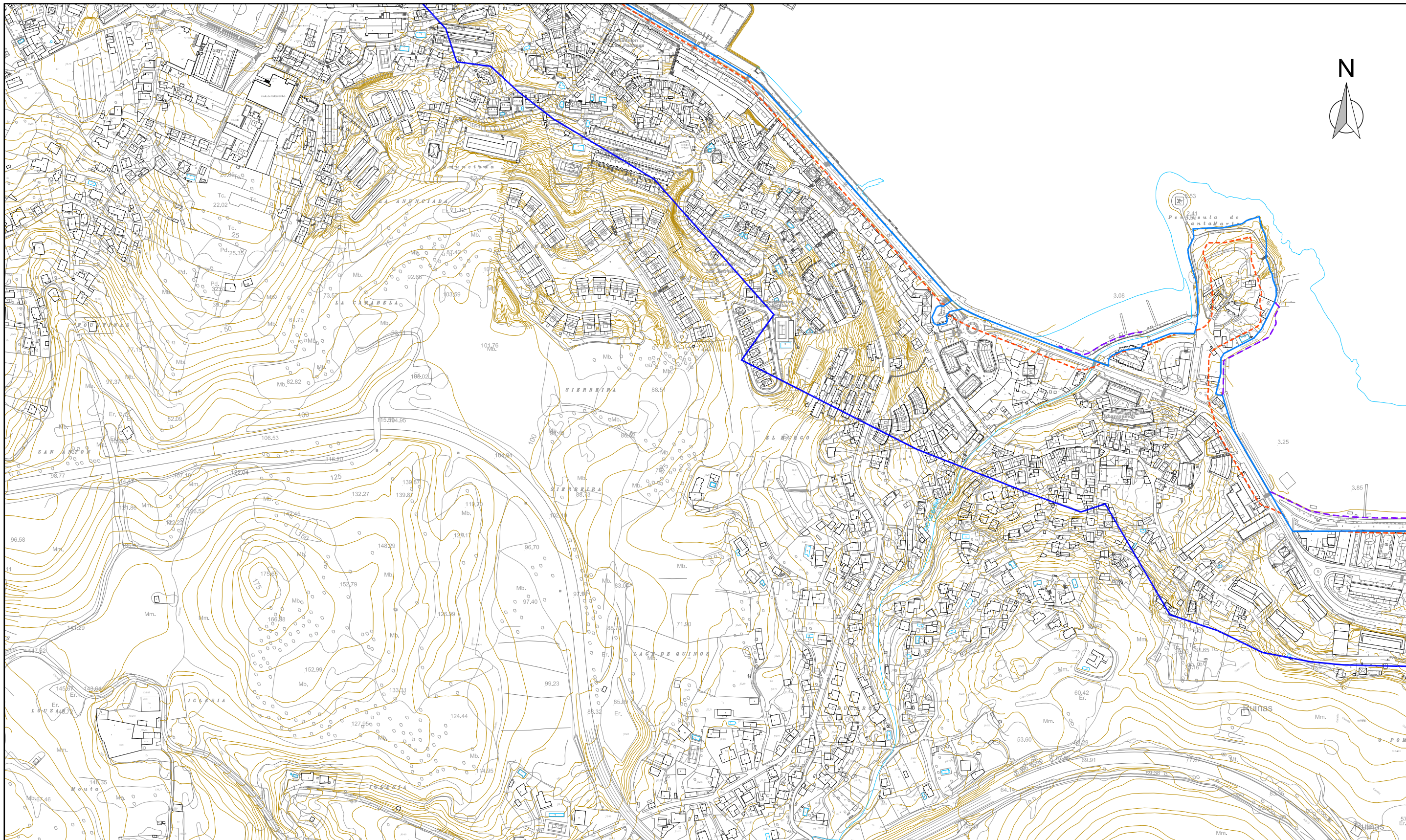




- LIÑA DE DESLINDE MARÍTIMO – TERRESTRE
- LIÑA DE RIBEIRA
- LIÑA LÍMITE DE SERVIDUME DE PROTECCIÓN
- LIÑA AFECCIÓN 200 m

|   |  |              |
|---|--|--------------|
|   | <b>EXCELENTÍSIMO<br/>CONCELLO DE BAIONA</b>  |              |
|   | <b>PLAN XERAL<br/>DE ORDENACIÓN MUNICIPAL</b>  |              |
| O CONSULTOR   | DENOMINACIÓN   |              |
| ROBERTO AYA DUARTE<br>INGENIERO DE CAMIÑOS, CANALES Y PUERTOS | <b>PLANO DE INFORMACIÓN XERAL<br/>DESLINDE DO DOMINIO PÚBLICO<br/>MARÍTIMO – TERRESTRE</b> |              |
| <b>Interurban s.a.</b><br>URBANISMO E ENXENHERÍA              | ESCALA: 1/2.500, A-1<br>1/5.000, A-3   | DATA: XAN-14 |
|   |  |              |





- LIÑA DE DESLINDE MARÍTIMO – TERRESTRE
- LIÑA DE RIBEIRA
- - - LIÑA LÍMITE DE SERVIDUME DE PROTECCIÓN
- LIÑA AFECCIÓN 200 m



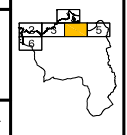
EXCELENTÍSIMO  
CONCELLO DE BAIONA

PLAN XERAL  
DE ORDENACIÓN MUNICIPAL

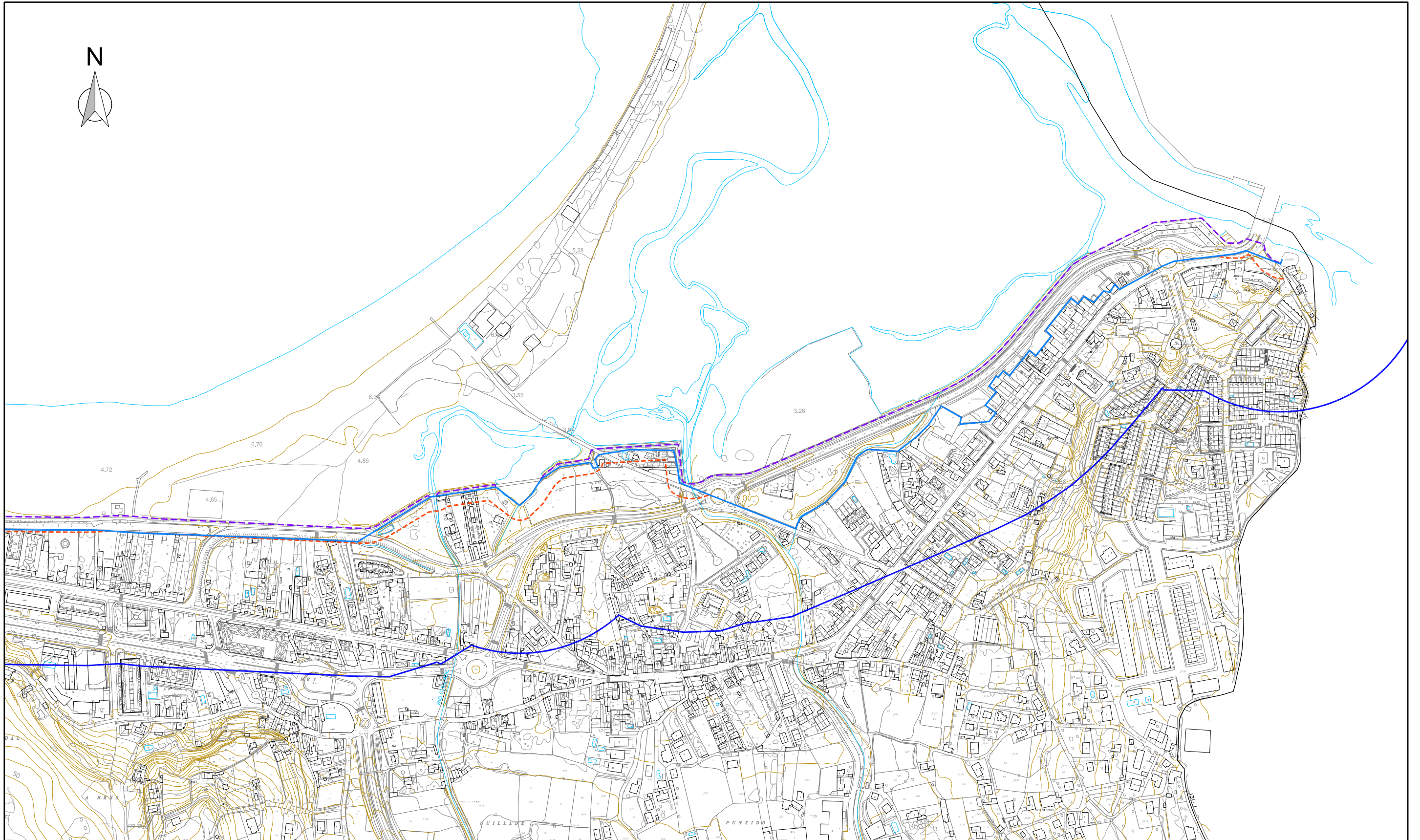
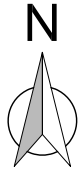
PLANO Nº  
I-18-04

O CONSULTOR  
ROBERTO AYA DUARTE  
INGENIERO DE CAMINOS, CANALES Y PUERTOS  
 Interurban s.a.  
URBANISMO E ENXENHERÍA

DENOMINACIÓN  
PLANO DE INFORMACIÓN XERAL  
DESLINDE DO DOMINIO PÚBLICO  
MARÍTIMO – TERRESTRE  
ESCALA: 1/2.500, A-1  
1/5.000, A-3  
DATA: XAN-14







- LIÑA DE DESLINDE MARÍTIMO – TERRESTRE
- LIÑA DE RIBEIRA
- LIÑA LÍMITE DE SERVIDUME DE PROTECCIÓN
- LIÑA AFECCIÓN 200 m



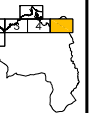
EXCELENTÍSIMO  
CONCELLO DE BAIONA

PLAN XERAL  
DE ORDENACIÓN MUNICIPAL

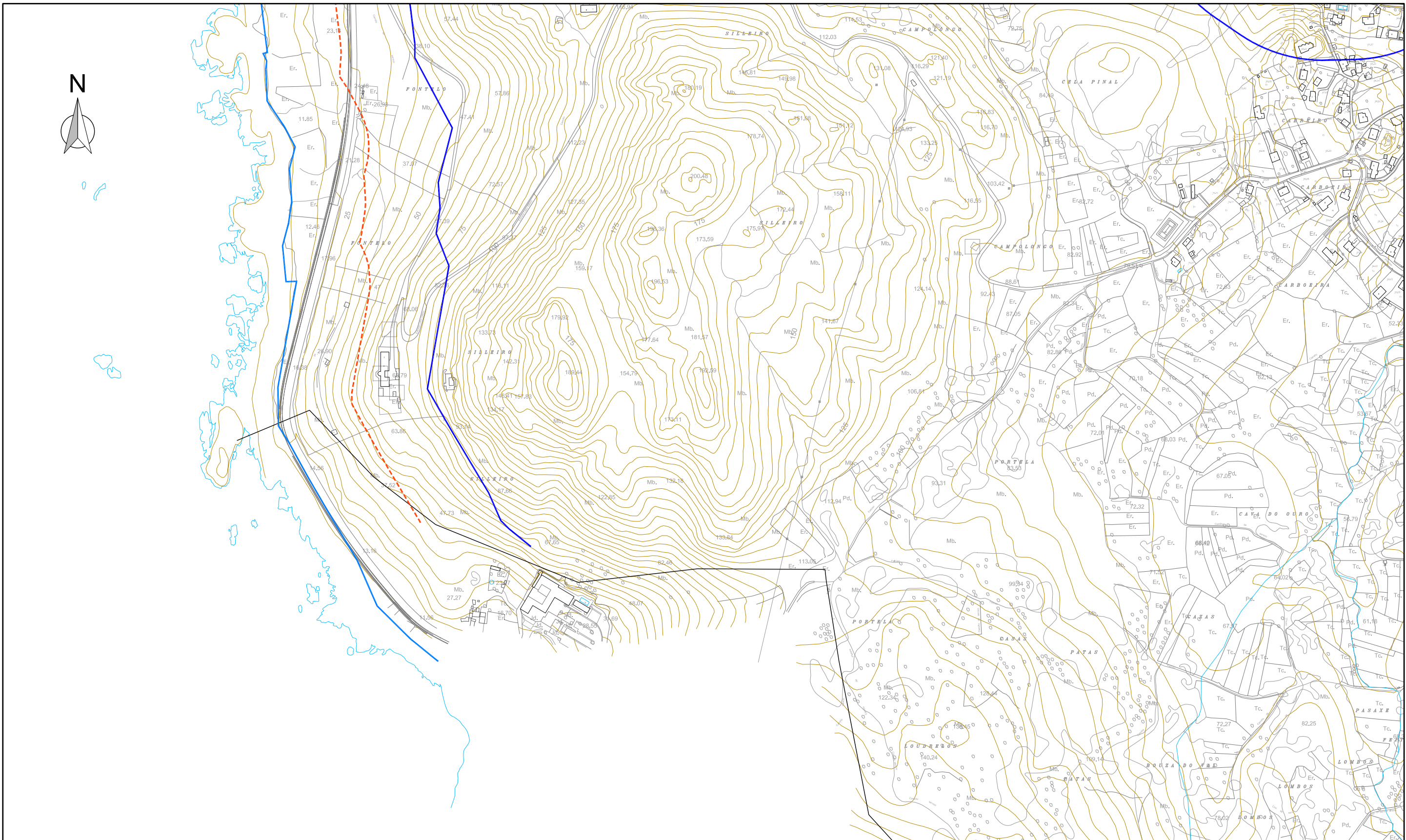
PLANO Nº  
I-18-05

O CONSULTOR  
ROBERTO AYA DUARTE  
INGENIERO DE CAMIÑOS, CANALES Y PUERTOS  
 **Interurban s.a.**  
URBANISMO E ENXENHERÍA

DENOMINACIÓN  
PLANO DE INFORMACIÓN XERAL  
DESLINDE DO DOMINIO PÚBLICO  
MARÍTIMO – TERRESTRE  
ESCALA: 1/2.500, A-1  
1/5.000, A-3  
DATA: XAN-14







- LIÑA DE DESLINDE MARÍTIMO – TERRESTRE
- LIÑA DE RIBEIRA
- LIÑA LÍMITE DE SERVIDUME DE PROTECCIÓN
- LIÑA AFECCIÓN 200 m



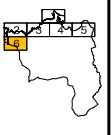
**EXCELENTÍSIMO  
CONCELLO DE BAIONA**

**PLAN XERAL  
DE ORDENACIÓN MUNICIPAL**

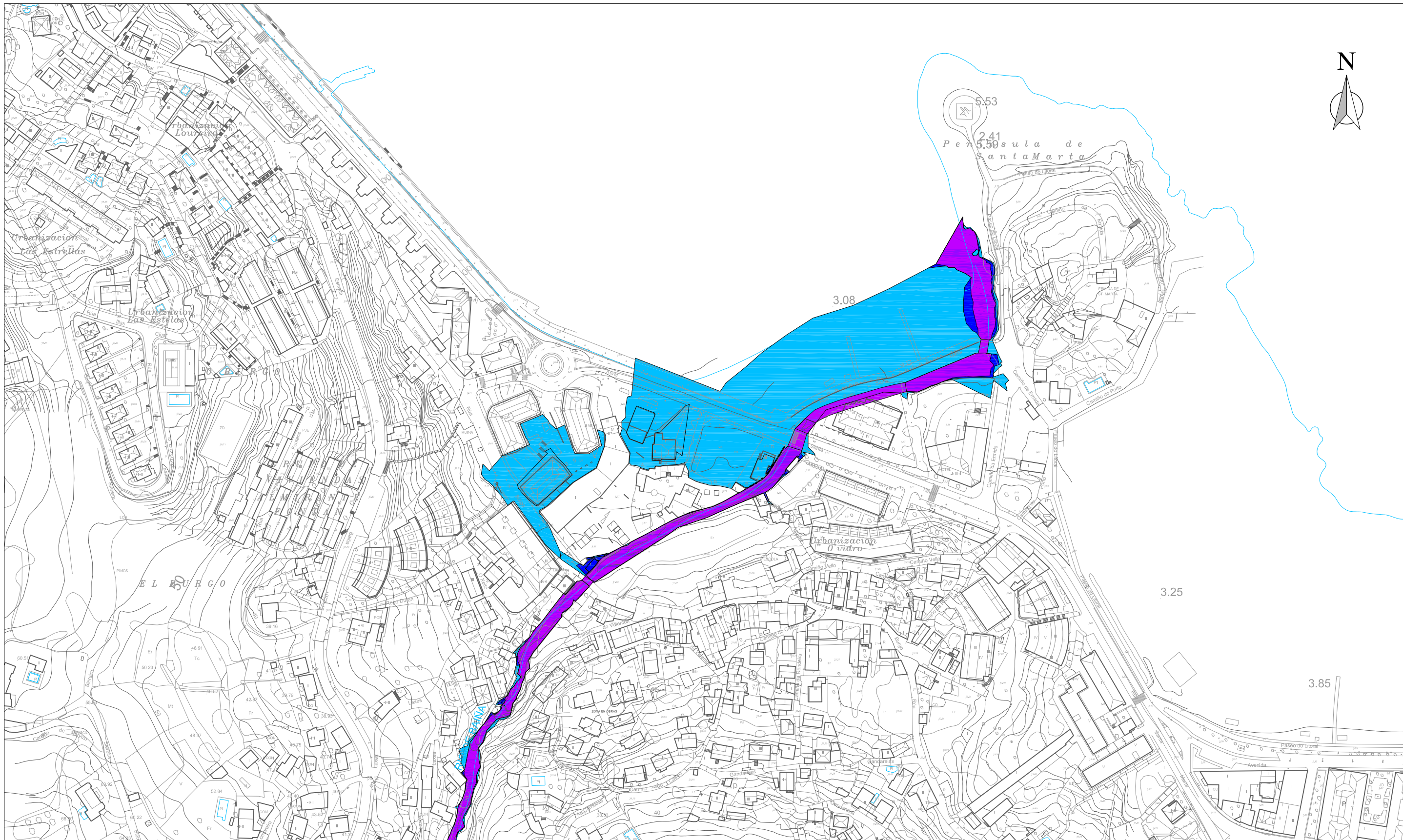
PLANO Nº  
**I-18-06**

O CONSULTOR  
  
ROBERTO AYA DUARTE  
INGENIERO DE CAMIÑOS, CANALES Y PUERTOS  
  
 **Interurban s.a.**  
URBANISMO E ENXENNERÍA


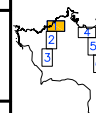

DENOMINACIÓN  
**PLANO DE INFORMACIÓN XERAL  
DESLINDE DO DOMINIO PÚBLICO  
MARÍTIMO – TERRESTRE**  
  
ESCALA: 1/2.500, A-1  
1/5.000, A-3  
DATA: XAN-14



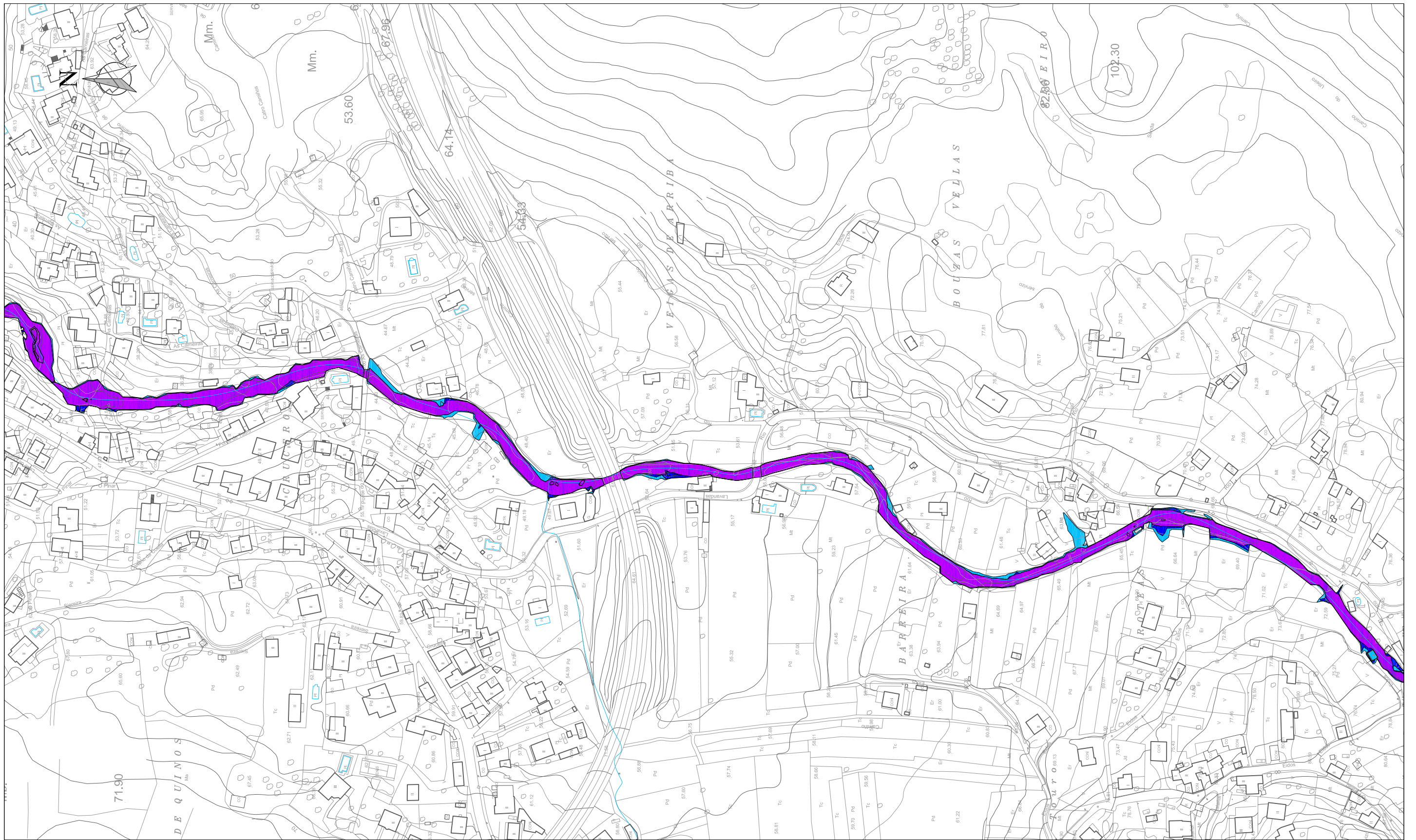








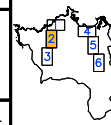

- Período de Retorno (T) 500 años
- Período de Retorno (T) 100 años
- Zona de Flujo Preferente

|  |   |                                      |   |
|--|---|--------------------------------------|---|
|   | <b>EXCELENTÍSIMO<br/>CONCELLO DE BAIONA</b>   |                                      |  |
|  | <b>PLAN XERAL<br/>DE ORDENACIÓN MUNICIPAL</b> |                                      |   |
| O CONSULTOR  | DENOMINACIÓN                                  |                                      |   |
| ROBERTO AYA DUARTE<br>INGENIERO DE CAMINOS, CANALES Y PUERTOS  | PLANOS DE INFORMACIÓN                         |                                      |   |
|  <b>Interurban s.a.</b><br>URBANISMO E ENXENHERIA | ZONAS CON POTENCIAL RISCO DE ASOLAGAMENTO     | ESCALA: 1/1.250, A-1<br>1/2.500, A-3 | DATA: XAN-14  |

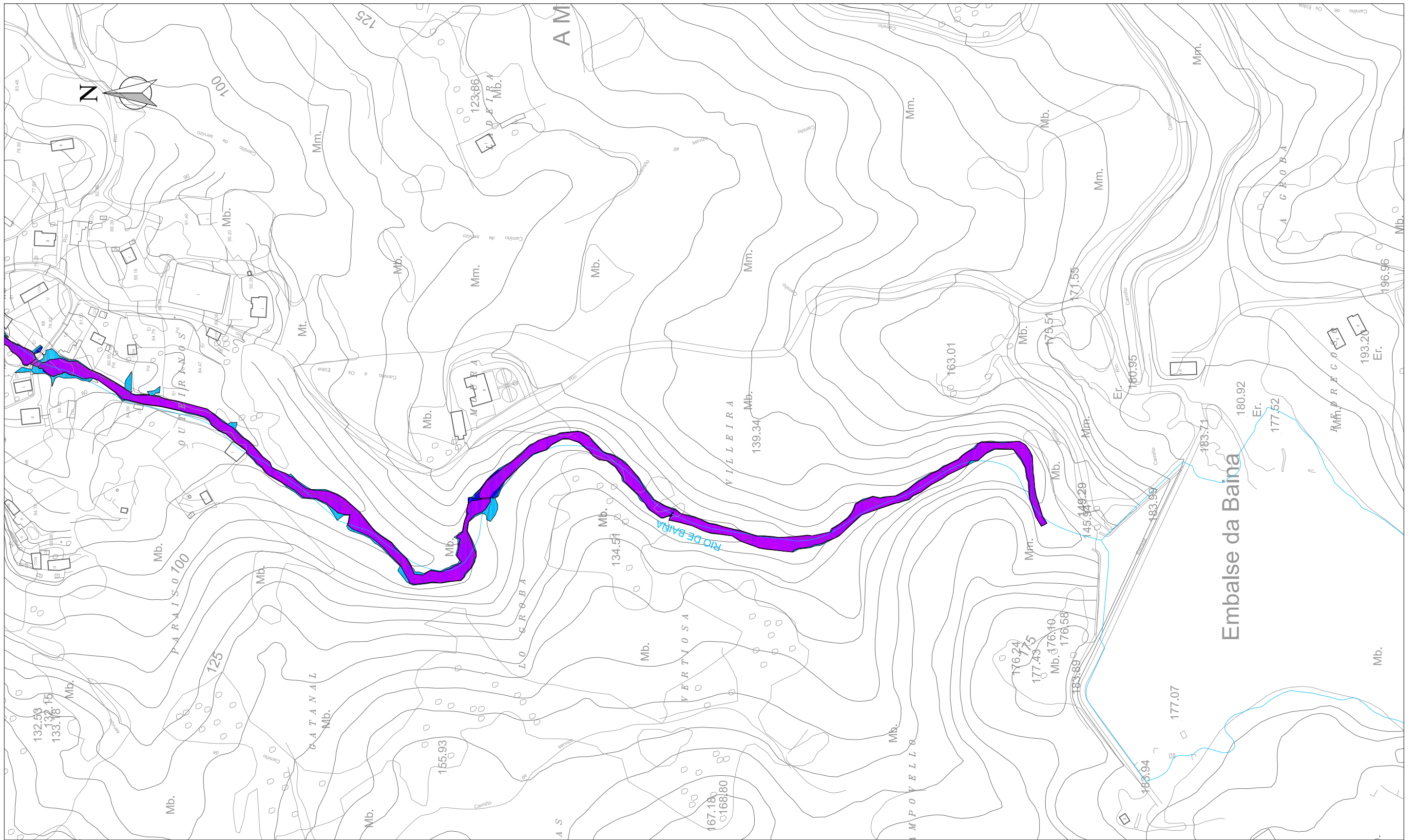





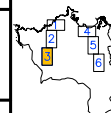

-  Período de Retorno (T) 500 anos
-  Período de Retorno (T) 100 anos
-  Zona de Fluxo Preferente

|   |  |  |  |
|---|--|--|--|
|    | <b>EXCELENTÍSIMO<br/>CONCELLO DE BAIONA</b>  |  | PLANO N°<br>I-19-02<br><br> |
|   | <b>PLAN XERAL<br/>DE ORDENACIÓN MUNICIPAL</b>  |  |  |
| O CONSULTOR<br><br>ROBERTO AYA DUARTE<br>INGENIERO DE CAMINOS, CANALES Y PUERTOS<br> Interurban s.a.<br>URBANISMO E ENXENNERIA | DENOMINACIÓN<br><b>PLANOS DE INFORMACIÓN</b><br>ZONAS CON POTENCIAL RISCO DE ASOLGAMENTO<br>ESCALA: 1/1.250, A-1<br>1/2.500, A-3<br>DATA: XAN-14 |  |  |

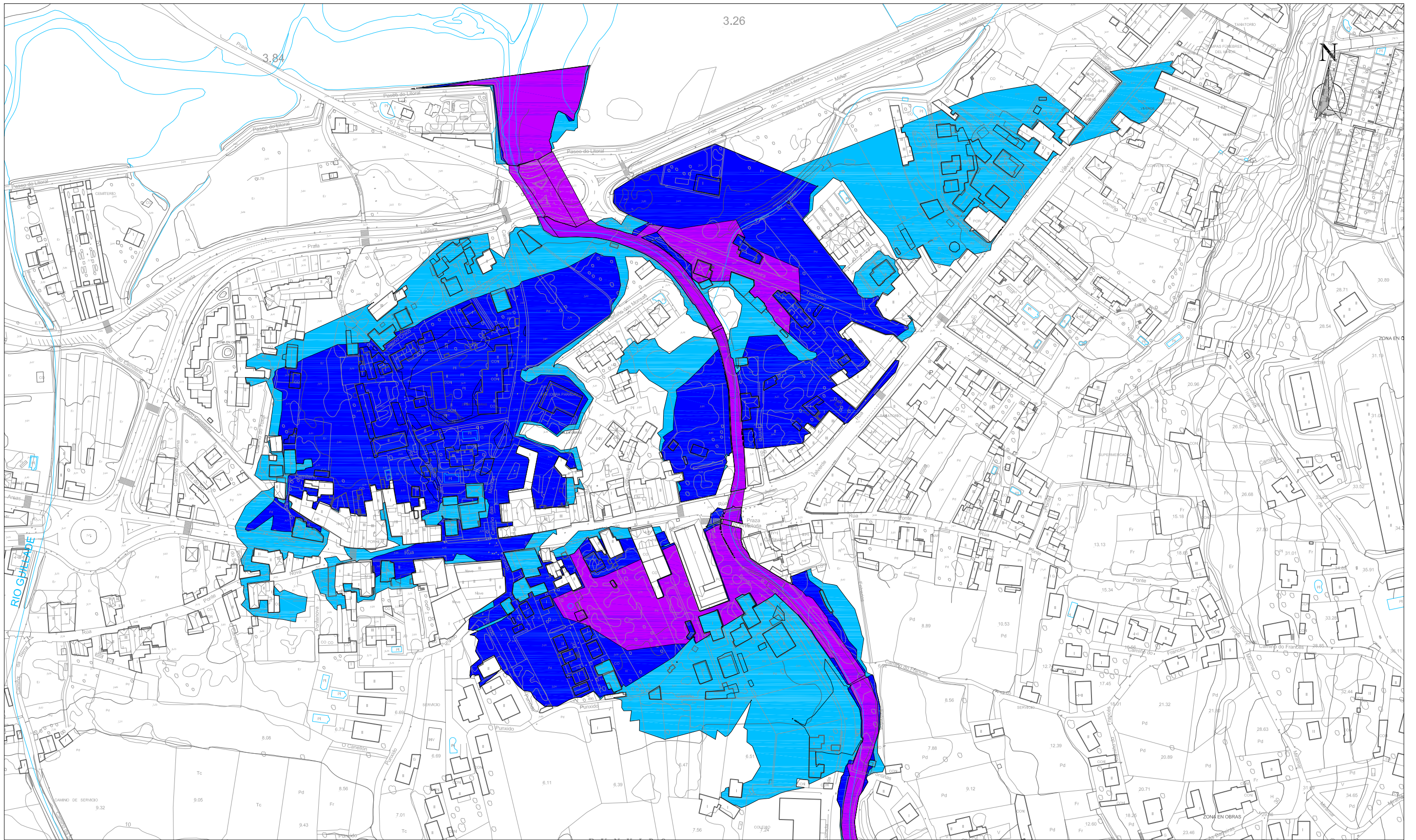





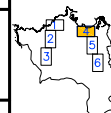

- Período de Retorno (T) 500 anos
- Período de Retorno (T) 100 anos
- Zona de Fluxo Preferente

|  |   |              |   |
|--|---|--------------|---|
|   | <b>EXCELENTÍSIMO<br/>CONCELLO DE BAIONA</b>   |              |  |
|  | <b>PLAN XERAL<br/>DE ORDENACIÓN MUNICIPAL</b> |              |   |
| O CONSULTOR  | DENOMINACIÓN                                  |              |   |
| ROBERTO AYA DUARTE<br>INGENIERO DE CAMINOS, CANALES Y PUERTOS  | PLANOS DE INFORMACIÓN                         |              |   |
|  <b>Interurban s.a.</b><br>URBANISMO E ENXENHERÍA | ZONAS CON POTENCIAL RISCO DE ASOLAGAMENTO     |              |   |
|  | ESCALA: 1/1.250, A-1<br>1/2.500, A-3          | DATA: XAN-14 |   |

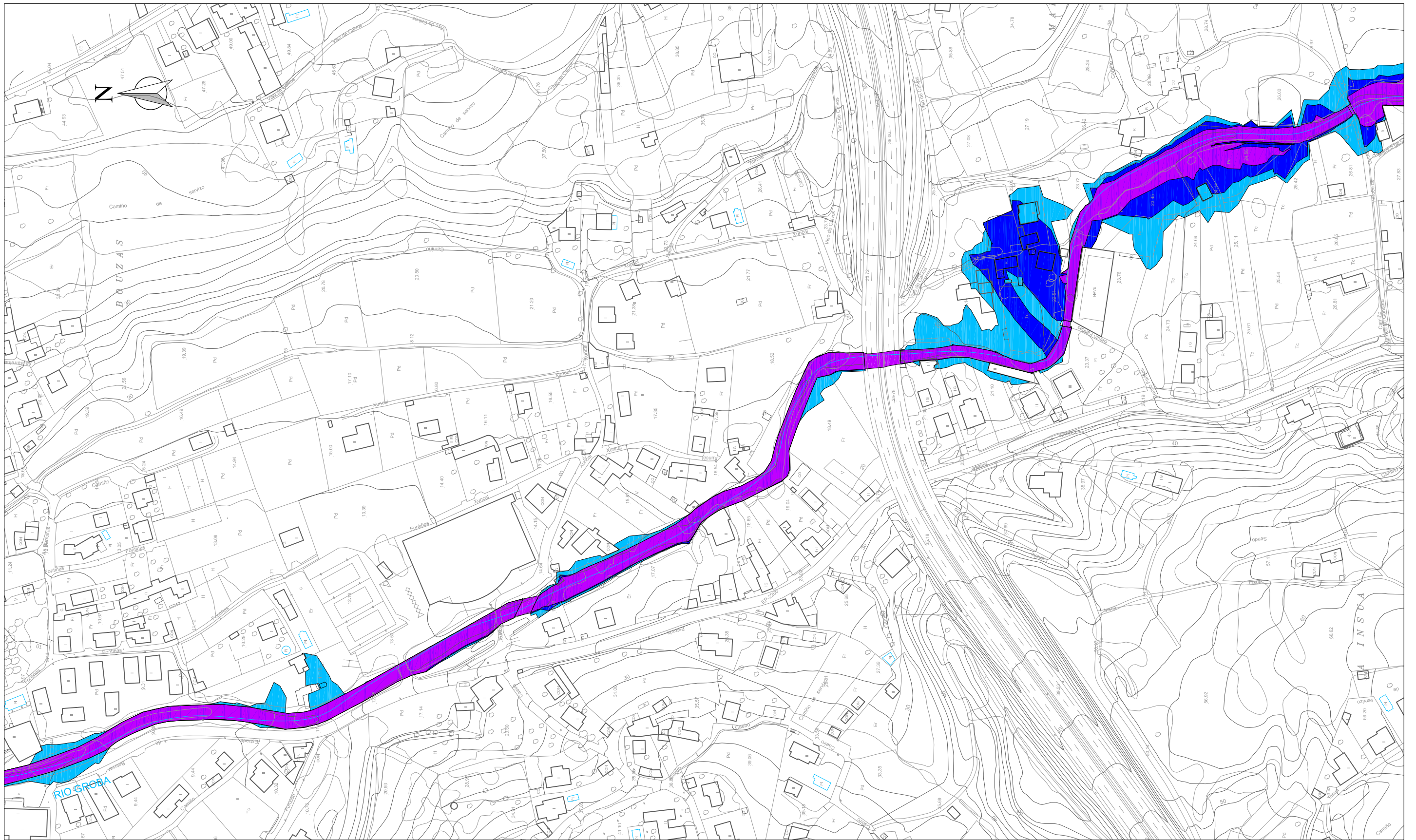





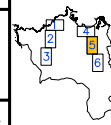

- Período de Retorno (T) 500 anos
- Período de Retorno (T) 100 anos
- Zona de Fluxo Preferente

|  |   |  |  |
|--|---|--|--|
|   | <b>EXCELENTÍSIMO<br/>CONCELLO DE BAIONA</b>   |  | PLANO Nº<br>I-19-04<br><br> |
|  | <b>PLAN XERAL<br/>DE ORDENACIÓN MUNICIPAL</b> |  |  |
| O CONSULTOR  | DENOMINACIÓN                                  |  | ZONAS CON POTENCIAL RISCO DE ASOLGAMENTO<br>ESCALA: 1/1.250, A-1<br>1/2.500, A-3    DATA: XAN-14                 |
| ROBERTO AYA DUARTE<br>INGENIERO DE CAMINOS, CANALES Y PUERTOS<br> | PLANOS DE INFORMACIÓN                         |  |  |





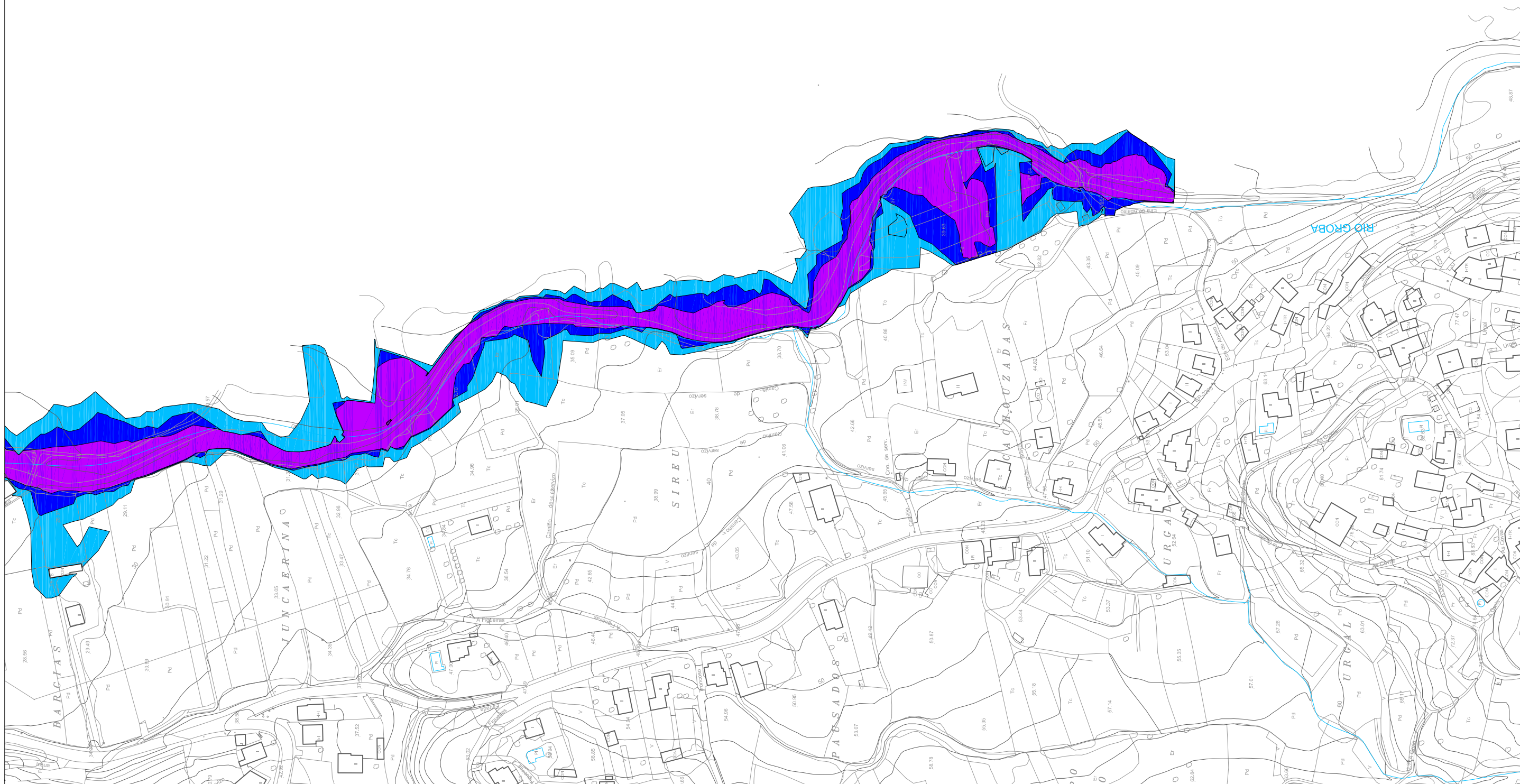
- Período de Retorno (T) 500 años
- Período de Retorno (T) 100 años
- Zona de Flujo Preferente




|   |   |  |  |
|---|---|--|--|
|    | <b>EXCELENTÍSIMO<br/>CONCELLO DE BAIONA</b>                       |  | PLANO Nº<br>I-19-05<br><br> |
|   | <b>PLAN XERAL<br/>DE ORDENACIÓN MUNICIPAL</b>                     |  |  |
| O CONSULTOR   | DENOMINACIÓN  |  | DATA: XAN-14   |
| ROBERTO AYA DUARTE<br>INGENIERO DE CAMINOS, CANALES Y PUERTOS   | PLANOS DE INFORMACIÓN<br>ZONAS CON POTENCIAL RISCO DE ASOLGAMENTO |  |  |
|  Interurban s.a.<br>URBANISMO E ENXENNERÍA | ESCALA: 1/1.250, A-1<br>1/2.500, A-3                              |  |  |


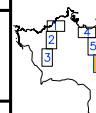





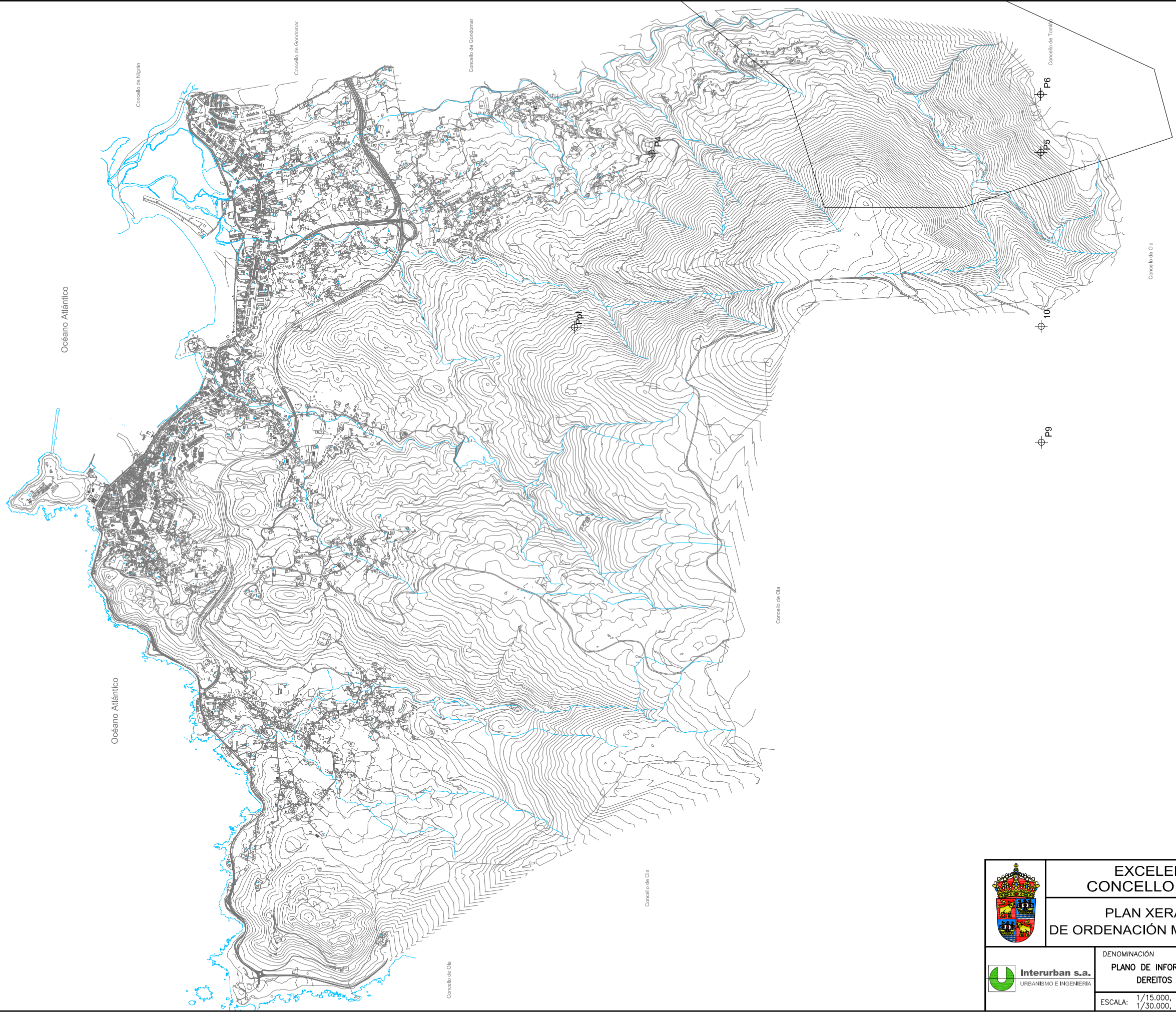
Co



-  Periodo de Retorno (T) 500 anos
-  Periodo de Retorno (T) 100 anos
-  Zona de Fluxo Preferente

|  |   |              |   |
|--|---|--------------|---|
|   | <b>EXCELENTÍSIMO<br/>CONCELLO DE BAIONA</b>   |              |  |
|  | <b>PLAN XERAL<br/>DE ORDENACIÓN MUNICIPAL</b> |              |   |
| O CONSULTOR  | DENOMINACIÓN                                  |              |   |
| ROBERTO AYA DUARTE<br>INGENIERO DE CAMINOS, CANALES Y PUERTOS  | PLANOS DE INFORMACIÓN                         |              |   |
|  <b>Interurban s.a.</b><br>URBANISMO E ENXENHERÍA | ZONAS CON POTENCIAL RISCO DE ASOLGAMENTO      |              |   |
|  | ESCALA: 1/1.250, A-1<br>1/2.500, A-3          | DATA: XAN-14 |   |

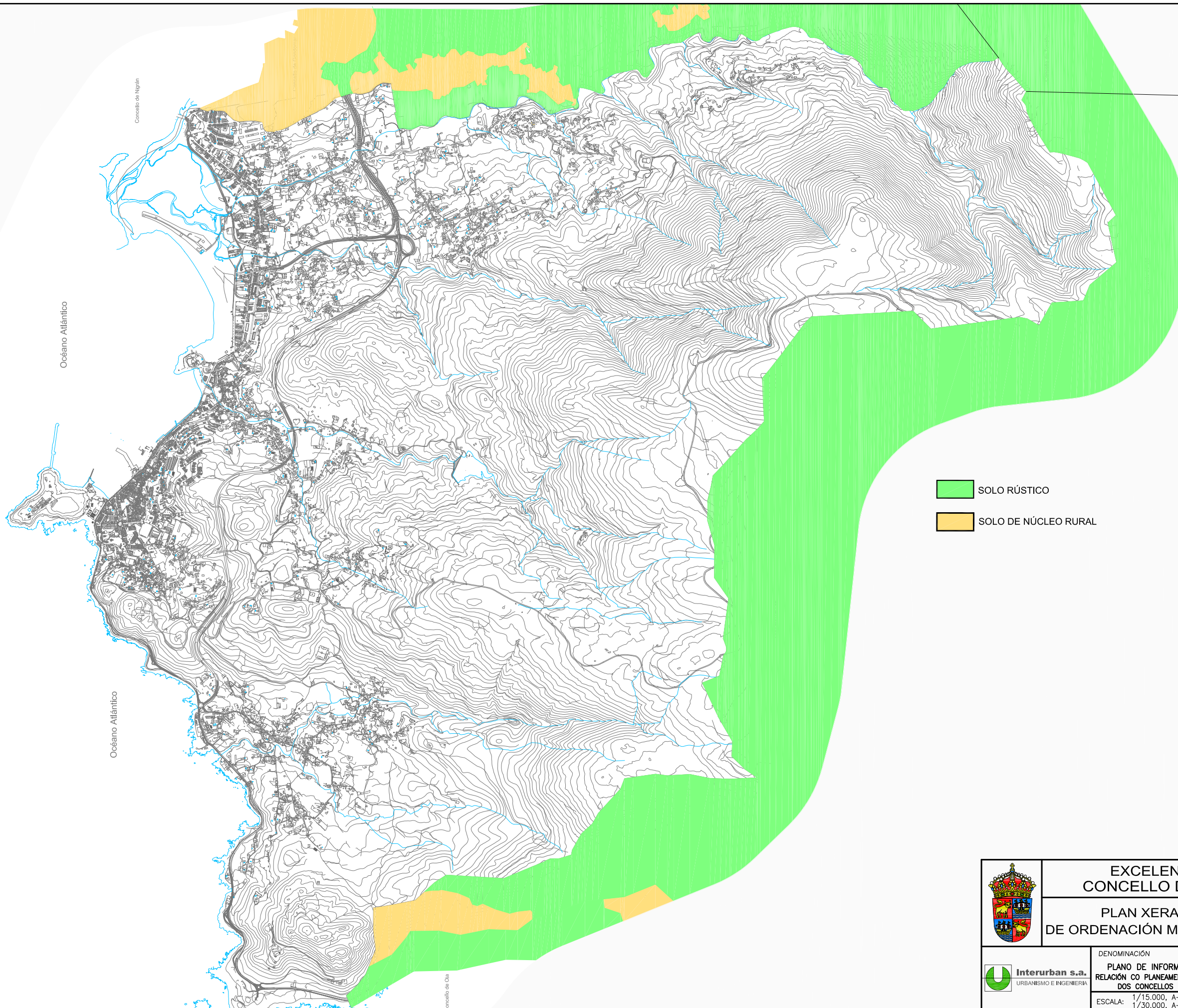









|  |   |  |                         |
|--|---|--|-------------------------|
|  | <b>EXCELENTÍSIMO<br/>CONCELLO DE BAIONA</b>                             |  | PLANO N°<br><b>I-20</b> |
|  | <b>PLAN XERAL<br/>DE ORDENACIÓN MUNICIPAL</b>                           |  |                         |
|  | DENOMINACIÓN<br><b>PLANO DE INFORMACIÓN XERAL<br/>DEREITOS MINEIROS</b> |  |                         |
|  | ESCALA: 1/15.000, A-1<br>1/30.000, A-3                                  |  | DATA: XAN-14            |







-  SOLO RÚSTICO
-  SOLO DE NÚCLEO RURAL

|  |  |  |   |
|--|--|--|---|
|   | <b>EXCELENTÍSIMO<br/>CONCELLO DE BAIONA</b>  |  | PLANO N°<br><b>1-21</b>   |
|  | <b>PLAN XERAL<br/>DE ORDENACIÓN MUNICIPAL</b>  |  |   |
|  <b>Interurban s.a.</b><br>URBANISMO E ENXENNERÍA | DENOMINACIÓN<br><b>PLANO DE INFORMACIÓN XERAL<br/>RELACIÓN CO PLANEAMENTO URBANÍSTICO<br/>DOS CONCELLOS LÍMITROFES</b> |  |  |
|  | ESCALA: 1/15.000, A-1<br>1/30.000, A-3      DATA: XAN-14   |  |   |