



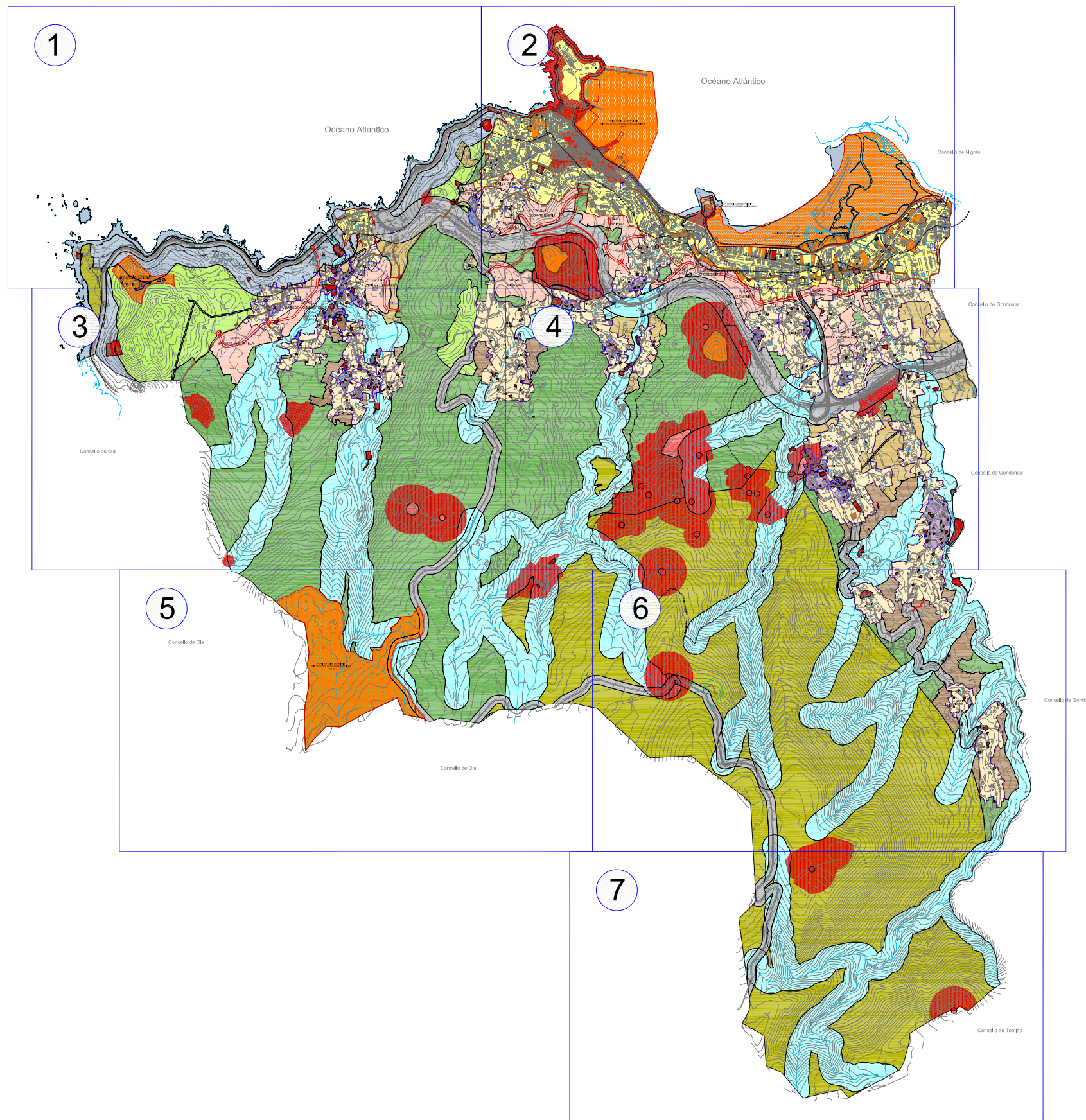


ÍNDICE DE PLANOS

PLANO Nº	DESIGNACION	Nº DE FOLLAS
O.1	SITUACIÓN E INDICE	1
O.2	CLASIFICACIÓN DO SOLO	8
O.3	PLANOS DE ORDENACIÓN DO NÚCLEOS RURAIS	12
O.4	PLANOS DE ORDENACIÓN DO CASCO URBANO	14
O.5	SISTEMA XERAL DE EQUIPAMENTOS E INFRAESTRUCTURAS	7

TOTAL	42
-------	----

	EXCELENTÍSIMO CONCELLO DE BAIONA		PLANO Nº O.1 
	PLAN XERAL DE ORDENACIÓN MUNICIPAL		
O CONSULTOR ROBERTO AYA DUARTE INGENIERO DE CAMINOS, CANALES Y PUERTOS 	PLANEAMENTO SITUACIÓN E ÍNDICE		ESCALA: 1/20000 DATA: XAN-14



- LIMITE SOLO URBANO
- LIMITE SOLO URBANIZABLE
- LIMITE NÚCLEO RURAL COMÚN
- LIMITE NÚCLEO RURAL HISTÓRICO-TRAD. 2º
- LIMITE NÚCLEO RURAL HISTÓRICO-TRAD. 1º
- NÚCLEO RURAL COMÚN
- NÚCLEO RURAL HISTÓRICO-TRAD. 2º
- NÚCLEO RURAL HISTÓRICO-TRAD. 1º
- PLAN ESPECIAL DE NÚCLEO RURAL
- PLAN ESPECIAL
- PLAN DIRECTOR REDE NATURA 2000

- SOLO URBANO
- SOLO URBANIZABLE DELIMITADO
- SOLO RÚSTICO PROTECCIÓN FORESTAL
- SOLO RÚSTICO PROTECCIÓN ESPAZOS NATURAIS
- SOLO RÚSTICO PROTECCIÓN DE AUGAS
- SOLO RÚSTICO PROTECCIÓN AGRÍCOLA
- SOLO RÚSTICO PROTECCIÓN ORDINARIA
- SOLO RÚSTICO PROTECCIÓN INTERESE PAISAXÍSTICO
- SOLO RÚSTICO PROTECCIÓN COSTAS
- SOLO RÚSTICO PROTECCIÓN DO PATRIMONIO CULTURAL
- SOLO RÚSTICO PROTECCIÓN DE INFRAESTRUTURAS

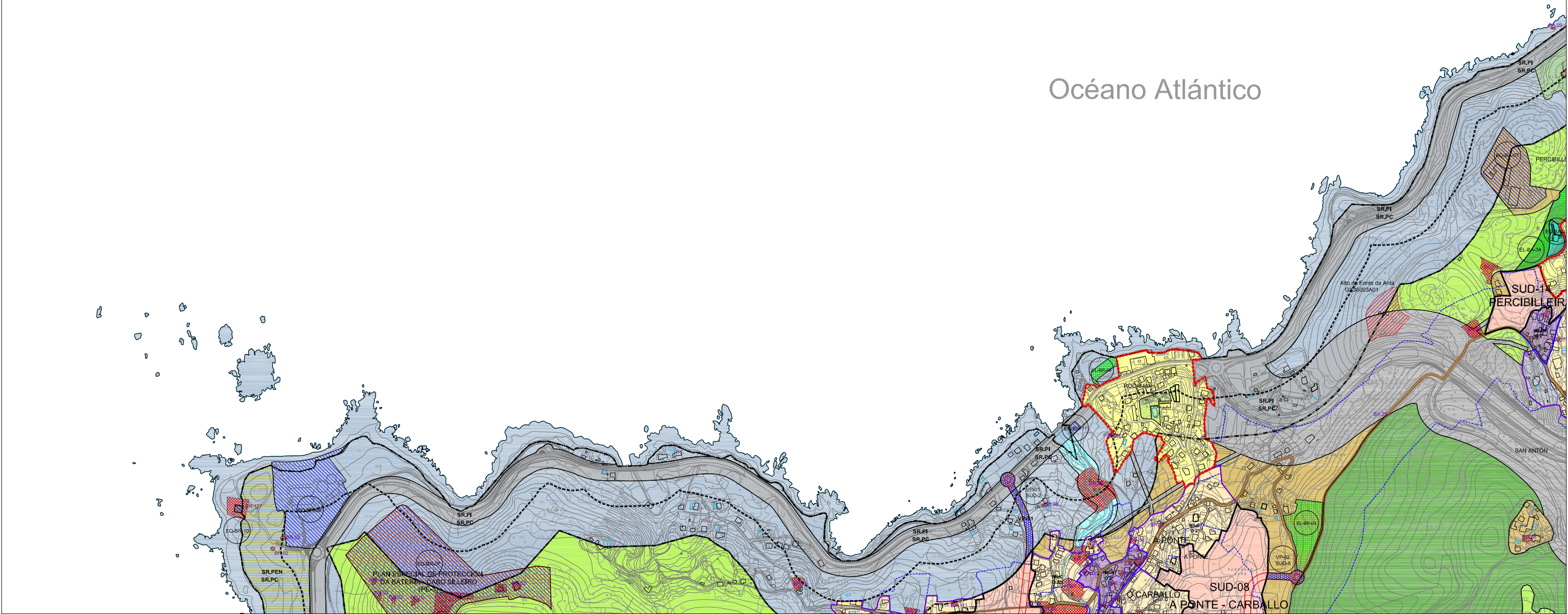
- LIMITE ÁREA DE PROTECCIÓN ELEMENTO PEPCHAB
- ÁREA DE PROTECCIÓN ELEMENTO PEPCHAB
- LIMITE ÁMBITO DE PROTECCIÓN PEPCHAB
- LIMITE ÁREA DE PROTECCIÓN ELEMENTO ARQUITEC. E ETNO.
- ÁREA DE PROTECCIÓN ELEMENTO ARQUITEC. E ETNO.
- LIMITE ÁREA DE PROTECCIÓN CAMINO HISTÓRICO PORTUGUÉS POLA COSTA
- LIMITE ÁREA DE PROTECCIÓN ARQUITEC. E ETNOGRÁFICO
- ÁREA DE PROTECCIÓN ARQUITEC. E ETNOGRÁFICO
- CÓDIGO ELEMENTO ARQUITEC. E ETNOGRÁFICO

- LIMITE ÁREA DE PROTECCIÓN ELEMENTO ARQUEOLÓXICO
- ÁREA DE RESPETO ARQUEOLÓXICO
- ÁREA DE CAUTELA ARQUEOLÓXICA
- ÁREA DE PROTECCIÓN INTEGRAL ARQUEOLÓXICA
- DESLINDE DO DOMINIO MARÍTIMO TERRESTRE
- LIMITE AFECCIÓN 200 M
- LIMITE SERVIDUME DE PROTECCIÓN
- RIBEIRA DO MAR

	EXCELENTÍSIMO CONCELLO DE BAIONA		PLANO Nº 0.2.00
	PLAN XERAL DE ORDENACIÓN MUNICIPAL		
O CONSULTOR	PLANEAMENTO		
ROBERTO AYA DUARTE INGENIERO DE CAMINOS, CANALES Y PUERTOS Interurban s.a. URBANISMO E ENXENHERÍA	CLASIFICACIÓN DO SOLO		
ESCALA: 1/20000,A-1 1/40000,A-3		DATA: XAN-14	



Océano Atlántico



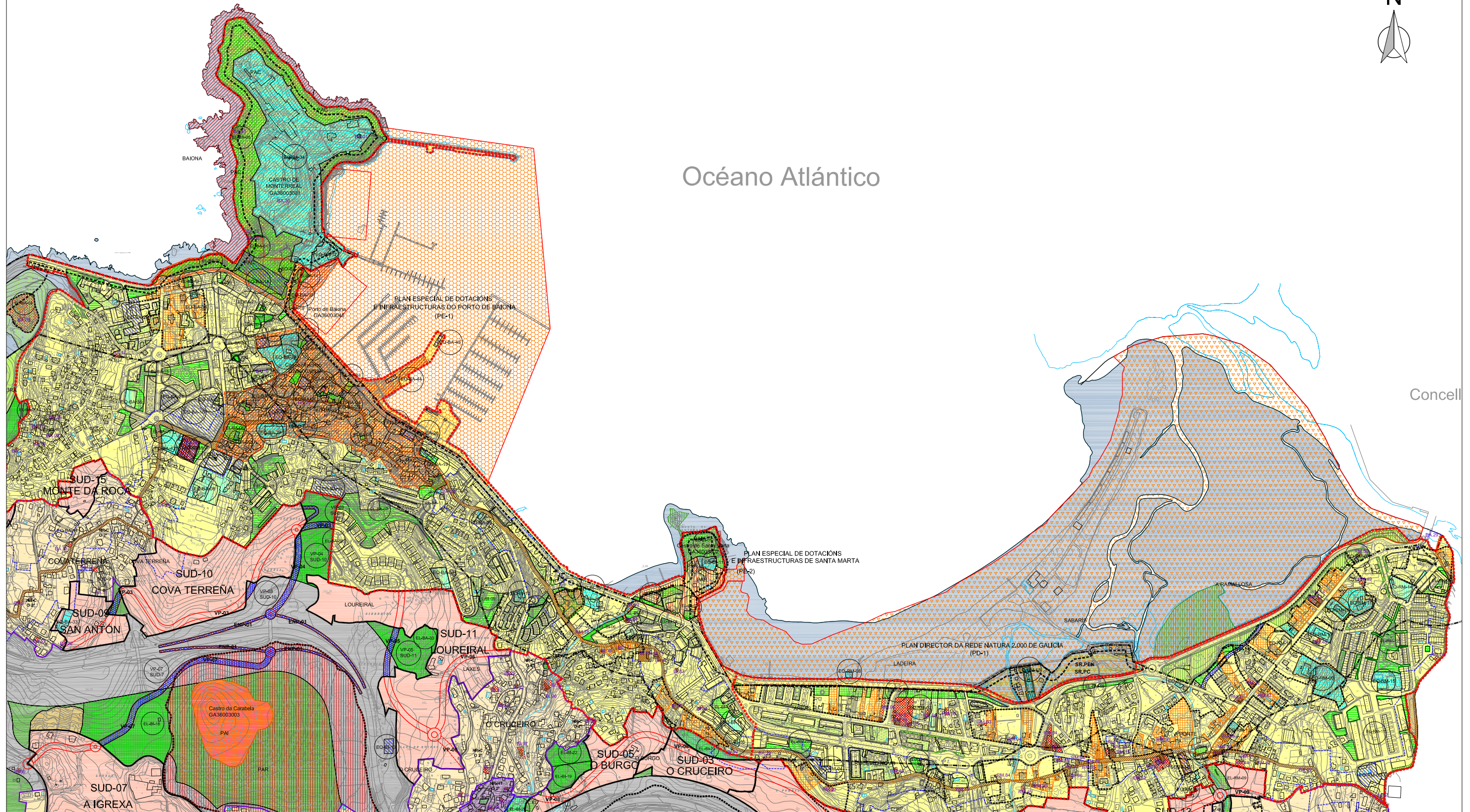
<ul style="list-style-type: none"> --- LIMITE SOLO URBANO --- LIMITE SOLO URBANIZABLE --- LIMITE NÚCLEO RURAL COMÚN --- LIMITE NÚCLEO RURAL HISTÓRICO-TRAD. 2º --- LIMITE NÚCLEO RURAL HISTÓRICO-TRAD. 1º ■ NÚCLEO RURAL COMÚN ■ NÚCLEO RURAL HISTÓRICO-TRAD. 2º ■ NÚCLEO RURAL HISTÓRICO-TRAD. 1º ■ NR-C ■ NR-HT ■ O 2º ■ ORDENANZA ■ PLAN ESPECIAL DE NÚCLEO RURAL 	<ul style="list-style-type: none"> --- ALINEACIONES --- PLAN ESPECIAL --- PLAN DIRECTOR REDE NATURA 2000 --- EQUIPAMENTO PÚBLICO SISTEMA XERAL --- EQUIPAMENTO PÚBLICO SISTEMA LOCAL --- EQUIPAMENTO PRIVADO --- EQUIPAMENTO NOVA REDE VIARIA --- ESPAZO LIBRE PÚBLICO SISTEMA XERAL --- ESPAZO LIBRE PÚBLICO SISTEMA LOCAL --- ESPAZO LIBRE PRIVADO --- ESPAZO LIBRE NON COMPUTABLE 	<ul style="list-style-type: none"> ■ SOLO URBANO ■ SOLO URBANIZABLE DELIMITADO ■ SOLO RÚSTICO PROTECCIÓN ESPAZOS NATURAIS ■ SOLO RÚSTICO PROTECCIÓN DE AUGAS ■ SOLO RÚSTICO PROTECCIÓN AGRÍCOLA ■ SOLO RÚSTICO PROTECCIÓN ORDINARIA ■ SOLO RÚSTICO PROTECCIÓN INTERESE PAISAXISTICO ■ SOLO RÚSTICO PROTECCIÓN COSTAS ■ SOLO RÚSTICO PROTECCIÓN DO PATRIMONIO CULTURAL ■ SOLO RÚSTICO PROTECCIÓN DE INFRAESTRUTURAS 	<ul style="list-style-type: none"> --- LIMITE ÁREA DE PROTECCIÓN ELEMENTO PEPCHAB --- ÁREA DE PROTECCIÓN ELEMENTO PEPCHAB --- LIMITE ÁMBITO DE PROTECCIÓN PEPCHAB --- LIMITE ÁREA DE PROTECCIÓN ELEMENTO ARQUITEC. E ETNO. --- ÁREA DE PROTECCIÓN ELEMENTO ARQUITEC. E ETNO. --- LIMITE ÁREA DE PROTECCIÓN CAMIÑO HISTÓRICO PORTUGUÉS POLA COSTA --- LIMITE ÁREA DE PROTECCIÓN ARQUITEC. E ETNOGRÁFICO --- ÁREA DE PROTECCIÓN ARQUITEC. E ETNOGRÁFICO --- BL.23 	<ul style="list-style-type: none"> --- LIMITE ÁREA DE PROTECCIÓN ELEMENTO ARQUEOLÓXICO --- ÁREA DE RESPETO ARQUEOLÓXICO --- ÁREA DE CAUTELA ARQUEOLÓXICA --- ÁREA DE PROTECCIÓN INTEGRAL ARQUEOLÓXICA --- GA36003025 --- CÓDIGO ELEMENTO ARQUEOLÓXICO --- DESLINDE DO DOMINIO MARÍTIMO TERRESTRE --- LIMITE AFECCIÓN 200 M --- LIMITE SERVIDUME DE PROTECCIÓN --- RIBEIRA DO MAR
---	---	--	--	--

	EXCELENTÍSIMO CONCELLO DE BAIONA		PLANO Nº O.2.01
	PLAN XERAL DE ORDENACIÓN MUNICIPAL		
O CONSULTOR ROBERTO AYA DUARTE INGENIERO DE CAMINOS, CANALES Y PUERTOS 	PLANEAMENTO CLASIFICACIÓN DO SOLO		
ESCALA: 1/5000,A-1 1/10000,A-3	DATA: XAN-14		



Océano Atlántico

Concell





- LIMITE SOLO URBANO
- LIMITE SOLO URBANIZABLE
- LIMITE NÚCLEO RURAL COMÚN
- LIMITE NÚCLEO RURAL HISTÓRICO-TRAD. 2º
- LIMITE NÚCLEO RURAL HISTÓRICO-TRAD. 1º
- NÚCLEO RURAL COMÚN
- NÚCLEO RURAL HISTÓRICO-TRAD. 2º
- NÚCLEO RURAL HISTÓRICO-TRAD. 1º
- NR-C
- NR-HT
- O 2º
- ORDENANZA
- PLAN ESPECIAL DE NÚCLEO RURAL

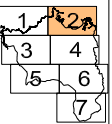
- ALINEACIÓN
- PLAN ESPECIAL
- PLAN DIRECTOR REDE NATURA 2000
- EQUIPAMENTO PÚBLICO SISTEMA XERAL
- EQUIPAMENTO PÚBLICO SISTEMA LOCAL
- EQUIPAMENTO PRIVADO
- EQUIPAMENTO NOVA REDE VIARIA
- ESPAZO LIBRE PÚBLICO SISTEMA XERAL
- ESPAZO LIBRE PÚBLICO SISTEMA LOCAL
- ESPAZO LIBRE PRIVADO
- ESPAZO LIBRE NON COMPUTABLE

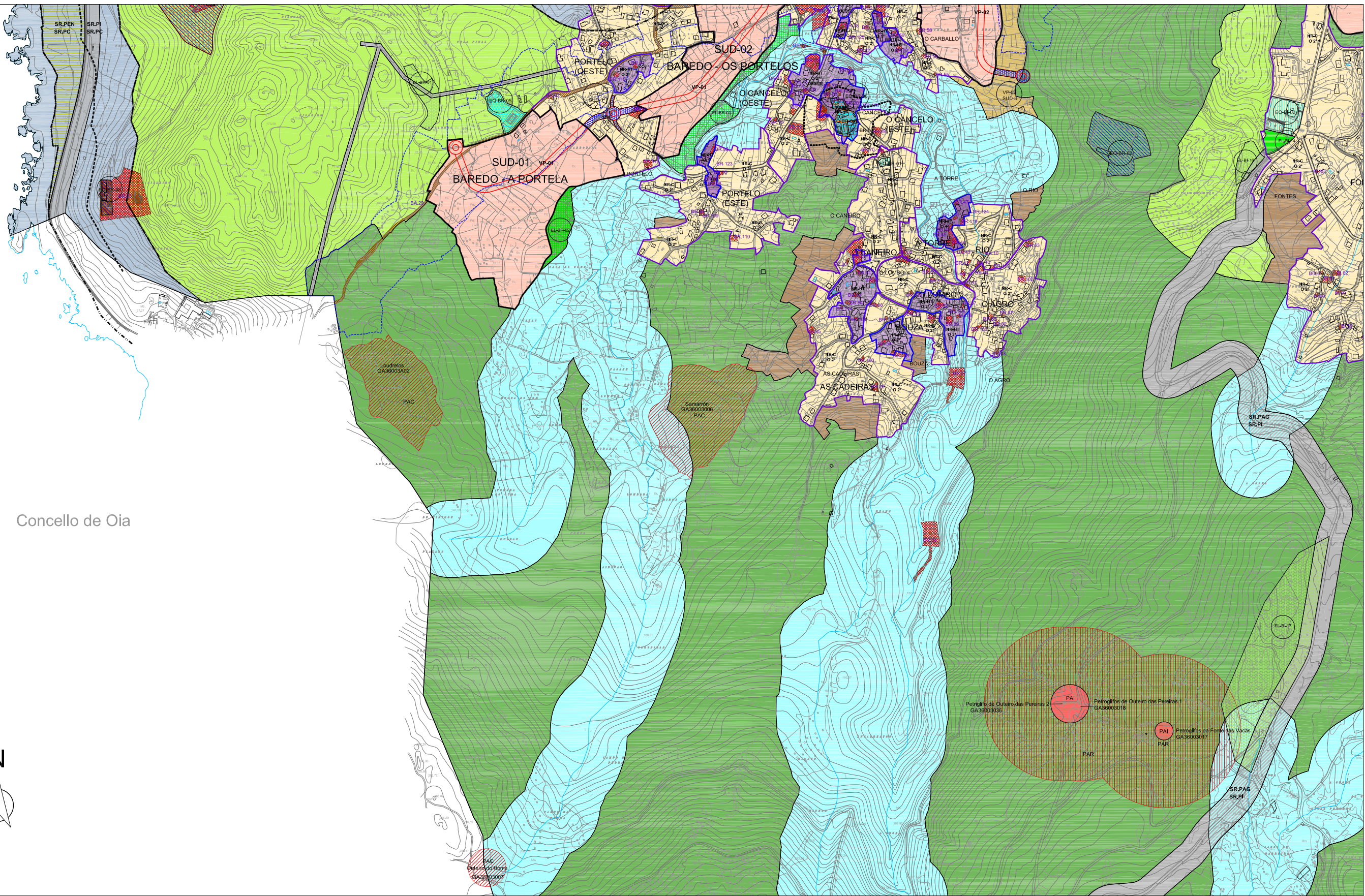
- SOLO URBANO
- SOLO URBANIZABLE DELIMITADO
- SOLO RÚSTICO PROTECCIÓN FORESTAL
- SOLO RÚSTICO PROTECCIÓN ESPAZOS NATURAIS
- SOLO RÚSTICO PROTECCIÓN DE AUGAS
- SOLO RÚSTICO PROTECCIÓN AGRÍCOLA
- SOLO RÚSTICO PROTECCIÓN ORDINARIA
- SOLO RÚSTICO PROTECCIÓN INTERESE PAISAXÍSTICO
- SOLO RÚSTICO PROTECCIÓN COSTAS
- SOLO RÚSTICO PROTECCIÓN DO PATRIMONIO CULTURAL
- SOLO RÚSTICO PROTECCIÓN DE INFRAESTRUCTURAS

- LIMITE ÁREA DE PROTECCIÓN ELEMENTO PEPCHAB
- ÁREA DE PROTECCIÓN ELEMENTO PEPCHAB
- LIMITE ÁMBITO DE PROTECCIÓN PEPCHAB
- LIMITE ÁREA DE PROTECCIÓN ELEMENTO ARQUIT. E ETNO.
- ÁREA DE PROTECCIÓN ELEMENTO ARQUIT. E ETNO.
- LIMITE ÁREA DE PROTECCIÓN CAMIÑO HISTÓRICO PORTUGUÉS POLA COSTA
- LIMITE ÁREA DE PROTECCIÓN ARQUIT. E ETNOGRÁFICO
- ÁREA DE PROTECCIÓN ARQUIT. E ETNOGRÁFICO
- BL.23
- CÓDIGO ELEMENTO ARQUIT. E ETNOGRÁFICO

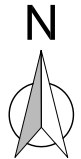
- LIMITE ÁREA DE PROTECCIÓN ELEMENTO ARQUEOLÓXICO
- ÁREA DE RESPETO ARQUEOLÓXICO
- ÁREA DE CAUTELA ARQUEOLÓXICA
- ÁREA DE PROTECCIÓN INTEGRAL ARQUEOLÓXICA
- GA36003025
- CÓDIGO ELEMENTO ARQUEOLÓXICO
- DESLINDE DO DOMINIO MARÍTIMO TERRESTRE
- LIMITE AFECCIÓN 200 M
- LIMITE SERVIDUME DE PROTECCIÓN
- RIBEIRA DO MAR

 O CONSULTOR ROBERTO AYA DUARTE INGENIERO DE CAMIÑOS, CANALES Y PUERTOS 	EXCELENTÍSIMO CONCELLO DE BAIONA	PLANO Nº O.2.02
	PLAN XERAL DE ORDENACIÓN MUNICIPAL	
PLANEAMENTO CLASIFICACIÓN DO SOLO	ESCALA: 1/5000,A-1 1/10000,A-3	DATA: XAN-14


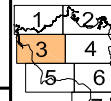


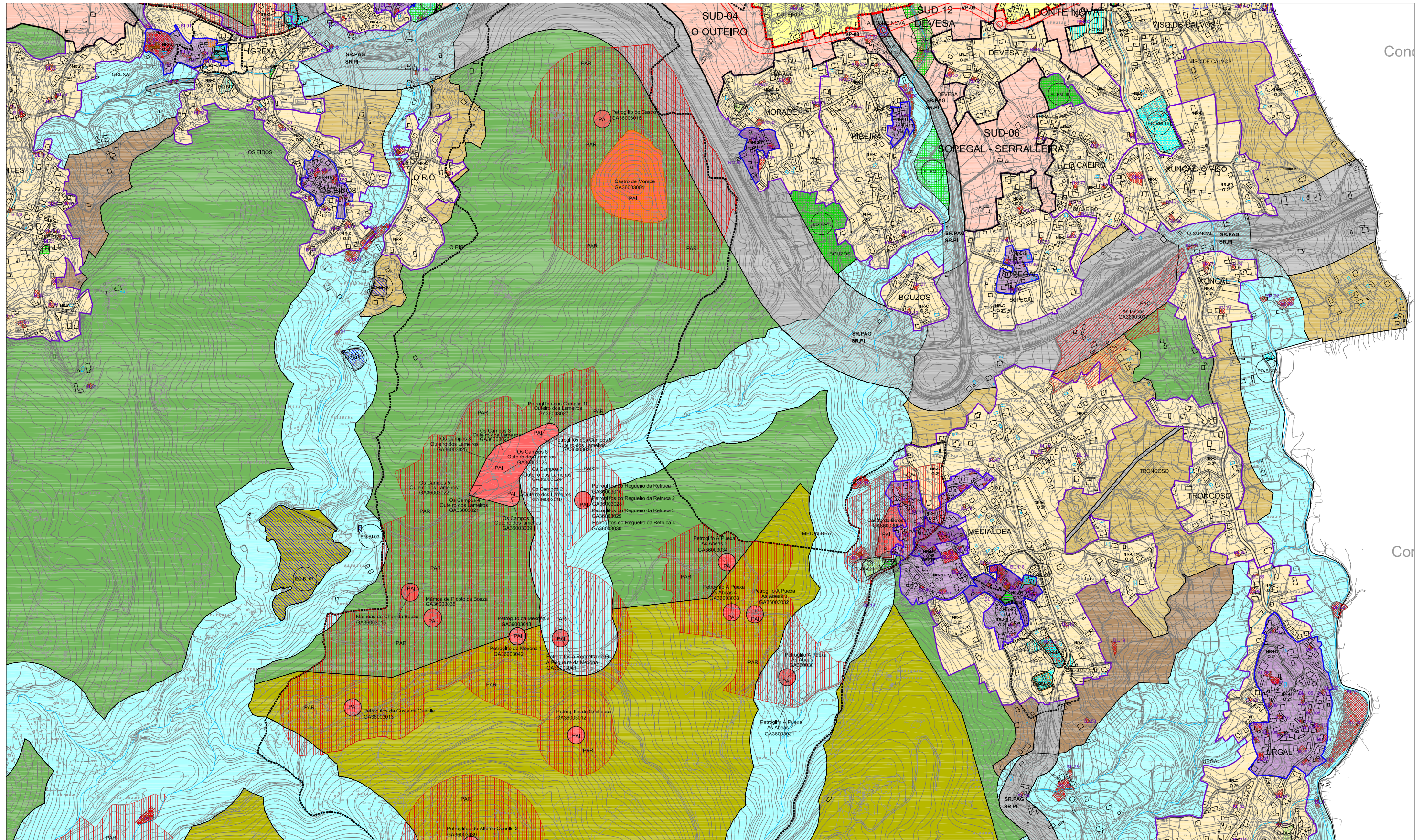


Concello de Oia



<ul style="list-style-type: none"> ----- LIMITE SOLO URBANO ----- LIMITE SOLO URBANIZABLE ----- LIMITE NÚCLEO RURAL COMÚN ----- LIMITE NÚCLEO RURAL HISTÓRICO-TRAD. 2º ----- LIMITE NÚCLEO RURAL HISTÓRICO-TRAD. 1º ----- NÚCLEO RURAL COMÚN ----- NÚCLEO RURAL HISTÓRICO-TRAD. 2º ----- NÚCLEO RURAL HISTÓRICO-TRAD. 1º ----- NÚCLEO RURAL COMÚN ----- NÚCLEO RURAL HISTÓRICO ----- ORDENANZA ----- PLAN ESPECIAL DE NÚCLEO RURAL 	<ul style="list-style-type: none"> ----- ALINEACIÓN ----- PLAN ESPECIAL ----- PLAN DIRECTOR REDE NATURA 2000 ----- EQUIPAMENTO PÚBLICO SISTEMA XERAL ----- EQUIPAMENTO PÚBLICO SISTEMA LOCAL ----- EQUIPAMENTO PRIVADO ----- EQUIPAMENTO NOVA REDE VIARIA ----- ESPAZO LIBRE PÚBLICO SISTEMA XERAL ----- ESPAZO LIBRE PÚBLICO SISTEMA LOCAL ----- ESPAZO LIBRE PRIVADO ----- ESPAZO LIBRE NON COMPUTABLE 	<ul style="list-style-type: none"> ----- SOLO URBANO ----- SOLO URBANIZABLE DELIMITADO ----- SOLO RÚSTICO PROTECCIÓN FORESTAL ----- SOLO RÚSTICO PROTECCIÓN ESPAZOS NATURAIS ----- SOLO RÚSTICO PROTECCIÓN DE AUGAS ----- SOLO RÚSTICO PROTECCIÓN AGRÍCOLA ----- SOLO RÚSTICO PROTECCIÓN ORDINARIA ----- SOLO RÚSTICO PROTECCIÓN INTERESE PAISAXÍSTICO ----- SOLO RÚSTICO PROTECCIÓN COSTAS ----- SOLO RÚSTICO PROTECCIÓN DO PATRIMONIO CULTURAL ----- SOLO RÚSTICO PROTECCIÓN DE INFRAESTRUTURAS 	<ul style="list-style-type: none"> ----- LIMITE ÁREA DE PROTECCIÓN ELEMENTO PEPCHAB ----- ÁREA DE PROTECCIÓN ELEMENTO PEPCHAB ----- LIMITE ÁMBITO DE PROTECCIÓN PEPCHAB ----- LIMITE ÁREA DE PROTECCIÓN ELEMENTO ARQUIT. E ETNO. ----- ÁREA DE PROTECCIÓN ELEMENTO ARQUIT. E ETNO. ----- LIMITE ÁREA DE PROTECCIÓN CAMIÑO HISTÓRICO PORTUGUÉS POLA COSTA ----- LIMITE ÁREA DE PROTECCIÓN ARQUIT. E ETNOGRÁFICO ----- ÁREA DE PROTECCIÓN ARQUIT. E ETNOGRÁFICO ----- BL.23 ----- LIMITE ÁREA DE PROTECCIÓN ELEMENTO ARQUEOLÓXICO ----- ÁREA DE RESPETO ARQUEOLÓXICO ----- ÁREA DE CAUTELA ARQUEOLÓXICA ----- ÁREA DE PROTECCIÓN INTEGRAL ARQUEOLÓXICA ----- GA36003025 ----- CÓDIGO ELEMENTO ARQUEOLÓXICO ----- DESLINDE DO DOMINIO MARÍTIMO TERRESTRE ----- LIMITE AFECCIÓN 200 M ----- LIMITE SERVITUDE DE PROTECCIÓN ----- RIBEIRA DO MAR
--	---	--	--

	EXCELENTÍSIMO CONCELLO DE BAIONA		PLANO Nº O.2.03
	PLAN XERAL DE ORDENACIÓN MUNICIPAL		
O CONSULTOR	PLANEAMENTO		
ROBERTO AYA DUARTE INGENIERO DE CAMINOS, CANALES Y PUERTOS	CLASIFICACIÓN DO SOLO ESCALA: 1/5000,A-1 1/10000,A-3	DATA: XAN-14	



- LIMITE SOLO URBANO
- LIMITE SOLO URBANIZABLE
- LIMITE NÚCLEO RURAL COMÚN
- LIMITE NÚCLEO RURAL HISTÓRICO-TRAD. 2º
- LIMITE NÚCLEO RURAL HISTÓRICO-TRAD. 1º
- NÚCLEO RURAL COMÚN
- NÚCLEO RURAL HISTÓRICO-TRAD. 2º
- NÚCLEO RURAL HISTÓRICO-TRAD. 1º
- NR-C
- NR-HT
- O 2º
- ORDENANZA
- PLAN ESPECIAL DE NÚCLEO RURAL

- ALINEACIONES
- PLAN ESPECIAL
- PLAN DIRECTOR REDE NATURA 2000
- EQUIPAMENTO PÚBLICO SISTEMA XERAL
- EQUIPAMENTO PÚBLICO SISTEMA LOCAL
- EQUIPAMENTO PRIVADO
- EQUIPAMENTO NOVA REDE VIARIA
- ESPAZO LIBRE PÚBLICO SISTEMA XERAL
- ESPAZO LIBRE PÚBLICO SISTEMA LOCAL
- ESPAZO LIBRE PRIVADO
- ESPAZO LIBRE NON COMPUTABLE

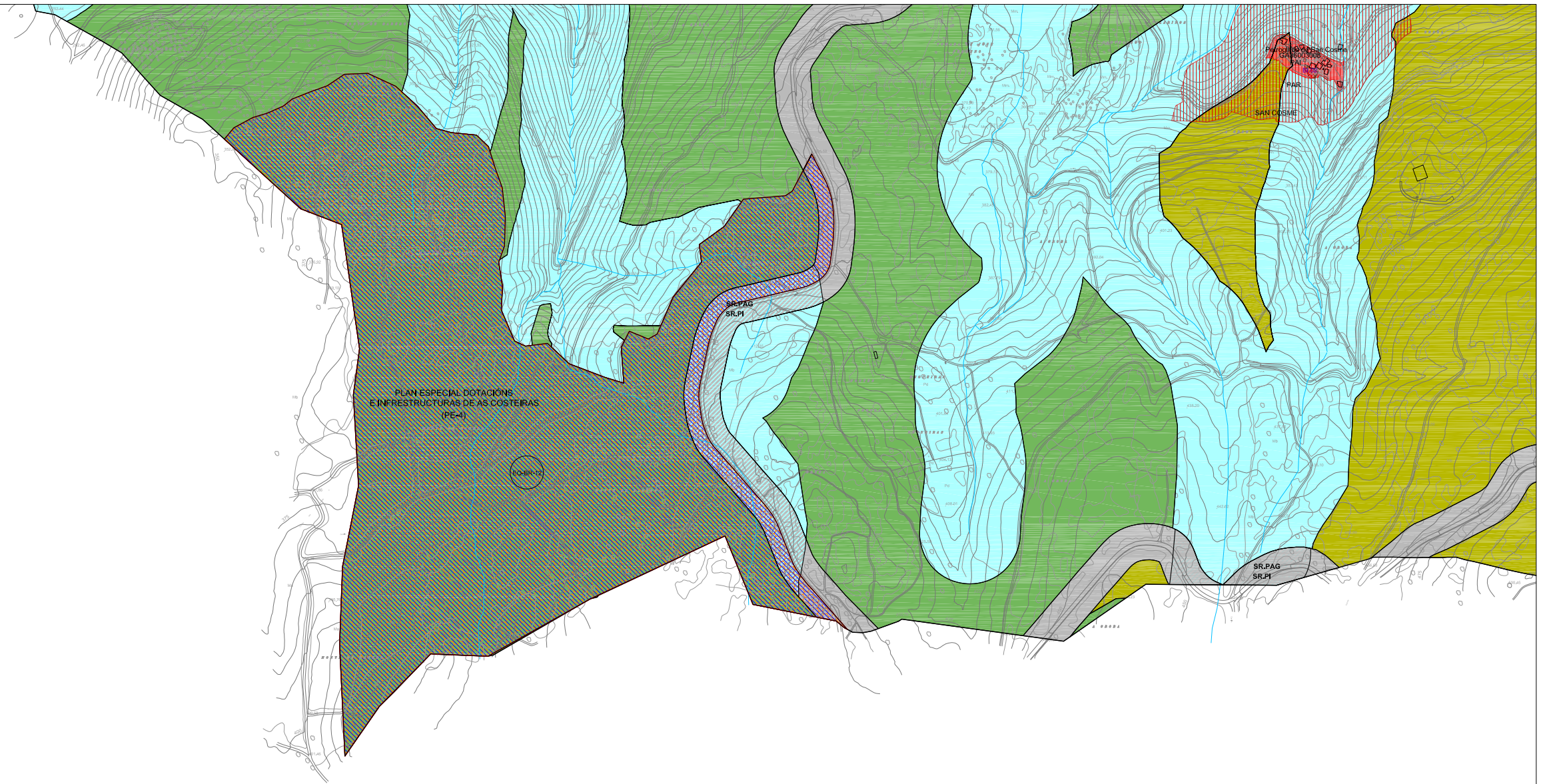
- SOLO URBANO
- SOLO URBANIZABLE DELIMITADO
- SOLO RÚSTICO PROTECCIÓN FORESTAL
- SOLO RÚSTICO PROTECCIÓN ESPAZOS NATURAIS
- SOLO RÚSTICO PROTECCIÓN DE AUGAS
- SOLO RÚSTICO PROTECCIÓN AGRICOLA
- SOLO RÚSTICO PROTECCIÓN ORDINARIA
- SOLO RÚSTICO PROTECCIÓN INTERESE PAISAXISTICO
- SOLO RÚSTICO PROTECCIÓN COSTAS
- SOLO RÚSTICO PROTECCIÓN DO PATRIMONIO CULTURAL
- SOLO RÚSTICO PROTECCIÓN DE INFRAESTRUTURAS

- LIMITE ÁREA DE PROTECCIÓN ELEMENTO PEPCHAB
- ÁREA DE PROTECCIÓN ELEMENTO PEPCHAB
- LIMITE ÁMBITO DE PROTECCIÓN PEPCHAB
- LIMITE ÁREA DE PROTECCIÓN ELEMENTO ARQUIT. E ETNO.
- ÁREA DE PROTECCIÓN ELEMENTO ARQUIT. E ETNO.
- LIMITE ÁREA DE PROTECCIÓN CAMIÑO HISTÓRICO PORTUGUÉS POLA COSTA
- LIMITE ÁREA DE PROTECCIÓN ARQUIT. E ETNOGRÁFICO
- ÁREA DE PROTECCIÓN ARQUIT. E ETNOGRÁFICO
- BL.23
- CÓDIGO ELEMENTO ARQUIT. E ETNOGRÁFICO

- LIMITE ÁREA DE PROTECCIÓN ELEMENTO ARQUEOLÓXICO
- ÁREA DE RESPETO ARQUEOLÓXICO
- ÁREA DE CAUTELA ARQUEOLÓXICA
- ÁREA DE PROTECCIÓN INTEGRAL ARQUEOLÓXICA
- GA36003025
- CÓDIGO ELEMENTO ARQUEOLÓXICO
- DESLINDE DO DOMINIO MARÍTIMO TERRESTRE
- LIMITE AFECCIÓN 200 M
- LIMITE SERVIDUME DE PROTECCIÓN
- RIBEIRA DO MAR

 EXCELENTÍSIMO CONCELLO DE BAIONA	PLAN XERAL DE ORDENACIÓN MUNICIPAL	PLANO Nº O.2.04
	CLASIFICACIÓN DO SOLO	
O CONSULTOR ROBERTO AYA DUARTE INGENIERO DE CAMINOS, CANALES Y PUERTOS Interurban S.A. URBANISMO E ENGENHEIRIA	PLANEAMENTO CLASIFICACIÓN DO SOLO ESCALA: 1/5000A-1 1/10000A-3	DATA: XAN-14

Concello de Oia



Concello de Oia




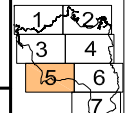
- LIMITE SOLO URBANO
- LIMITE SOLO URBANIZABLE
- LIMITE NÚCLEO RURAL COMÚN
- LIMITE NÚCLEO RURAL HISTÓRICO-TRAD. 2º
- LIMITE NÚCLEO RURAL HISTÓRICO-TRAD. 1º
- NÚCLEO RURAL COMÚN
- NÚCLEO RURAL HISTÓRICO-TRAD. 2º
- NÚCLEO RURAL HISTÓRICO-TRAD. 1º
- NR-C
- NR-HT
- O 2º
- PLAN ESPECIAL DE NÚCLEO RURAL

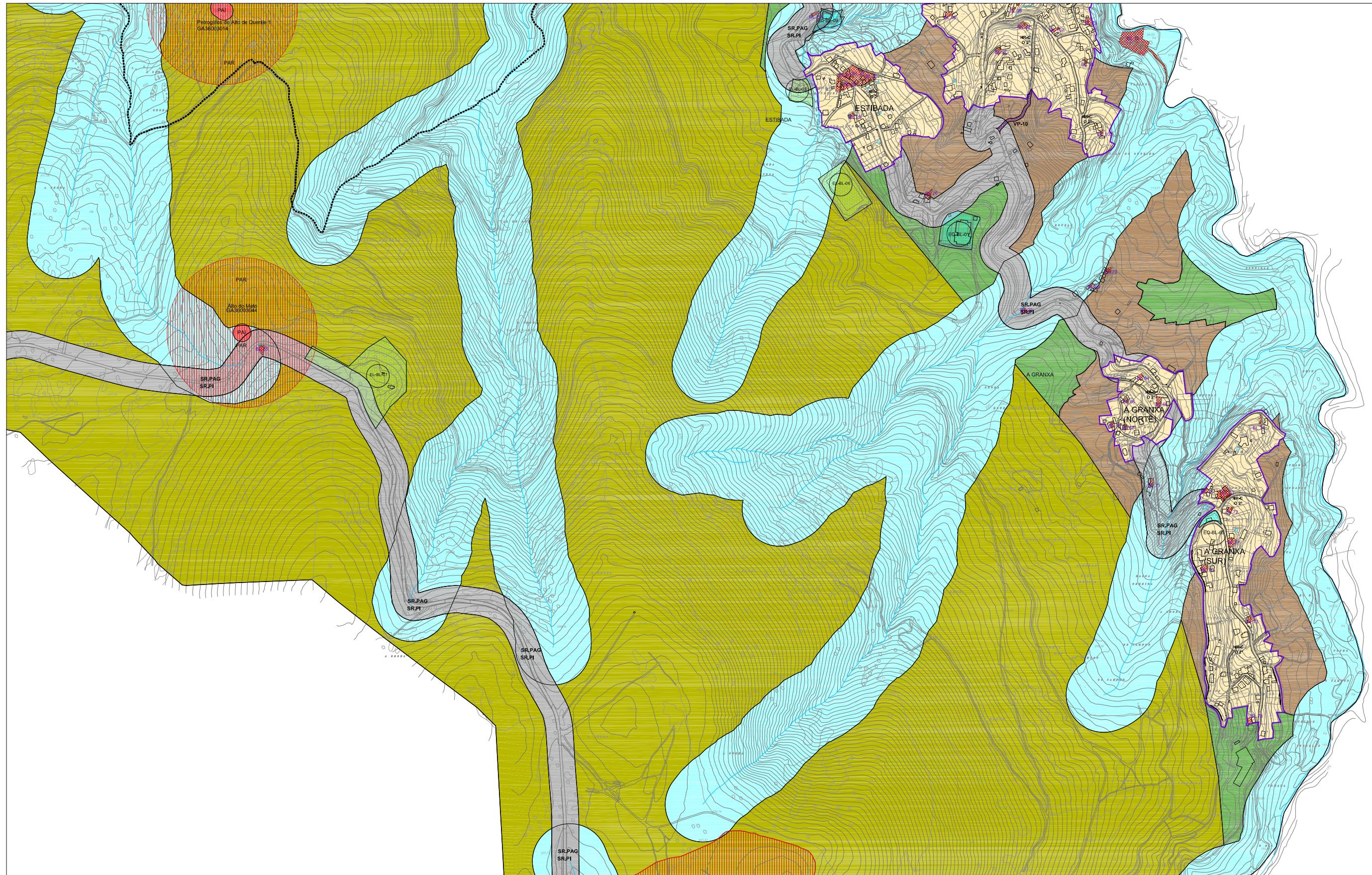
- ALINEACIÓN
- PLAN ESPECIAL
- PLAN DIRECTOR REDE NATURA 2000
- EQUIPAMENTO PÚBLICO SISTEMA XERAL
- EQUIPAMENTO PÚBLICO SISTEMA LOCAL
- EQUIPAMENTO PRIVADO
- EQUIPAMENTO NOVA REDE VIARIA
- ESPAZO LIBRE PÚBLICO SISTEMA XERAL
- ESPAZO LIBRE PÚBLICO SISTEMA LOCAL
- ESPAZO LIBRE PRIVADO
- ESPAZO LIBRE NON COMPUTABLE

- SOLO URBANO
- SOLO URBANIZABLE DELIMITADO
- SOLO RÚSTICO PROTECCIÓN FORESTAL
- SOLO RÚSTICO PROTECCIÓN ESPAZOS NATURAIS
- SOLO RÚSTICO PROTECCIÓN DE AUGAS
- SOLO RÚSTICO PROTECCIÓN AGRÍCOLA
- SOLO RÚSTICO PROTECCIÓN ORDINARIA
- SOLO RÚSTICO PROTECCIÓN INTERESE PAISAXISTICO
- SOLO RÚSTICO PROTECCIÓN COSTAS
- SOLO RÚSTICO PROTECCIÓN DO PATRIMONIO CULTURAL
- SOLO RÚSTICO PROTECCIÓN DE INFRAESTRUTURAS

- LIMITE ÁREA DE PROTECCIÓN ELEMENTO PEPCHAB
- ÁREA DE PROTECCIÓN ELEMENTO PEPCHAB
- LIMITE ÁMBITO DE PROTECCIÓN PEPCHAB
- LIMITE ÁREA DE PROTECCIÓN ELEMENTO ARQUITEC E ETNO.
- ÁREA DE PROTECCIÓN ELEMENTO ARQUITEC. E ETNO.
- LIMITE ÁREA DE PROTECCIÓN CAMINO HISTÓRICO PORTUGUÉS POLA COSTA
- LIMITE ÁREA DE PROTECCIÓN ARQUITEC. E ETNOGRÁFICO
- ÁREA DE PROTECCIÓN ARQUITEC. E ETNOGRÁFICO
- BL.23
- CÓDIGO ELEMENTO ARQUITEC. E ETNOGRÁFICO

- LIMITE ÁREA DE PROTECCIÓN ELEMENTO ARQUEOLÓXICO
- ÁREA DE RESPETO ARQUEOLÓXICO
- ÁREA DE CAUTELA ARQUEOLÓXICA
- ÁREA DE PROTECCIÓN INTEGRAL ARQUEOLÓXICA
- GA36003025
- CÓDIGO ELEMENTO ARQUEOLÓXICO
- DESLINDE DO DOMINIO MARÍTIMO TERRESTRE
- LIMITE AFECCIÓN 200 M
- LIMITE SERVIDUME DE PROTECCIÓN
- RIBEIRA DO MAR

	EXCELENTÍSIMO CONCELLO DE BAIONA		PLANO Nº 0.2.05
	PLAN XERAL DE ORDENACIÓN MUNICIPAL		
O CONSULTOR	PLANEAMENTO		
ROBERTO AYA DUARTE INGENIERO DE CAMINOS, CANALES Y PUERTOS	CLASIFICACIÓN DO SOLO	ESCALA: 1/5000,A-1 1/10000,A-3	DATA: XAN-14
Interurban s.a. URBANISMO E ENXENNERÍA			



Concello

- LIMITE SOLO URBANO
- LIMITE SOLO URBANIZABLE
- LIMITE NÚCLEO RURAL COMÚN
- LIMITE NÚCLEO RURAL HISTÓRICO-TRAD. 2º
- LIMITE NÚCLEO RURAL HISTÓRICO-TRAD. 1º
- NÚCLEO RURAL COMÚN
- NÚCLEO RURAL HISTÓRICO-TRAD. 2º
- NÚCLEO RURAL HISTÓRICO-TRAD. 1º
- NR-C
- NR-HT
- O 2º
- ORDENANZA
- PLAN ESPECIAL DE NÚCLEO RURAL

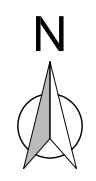
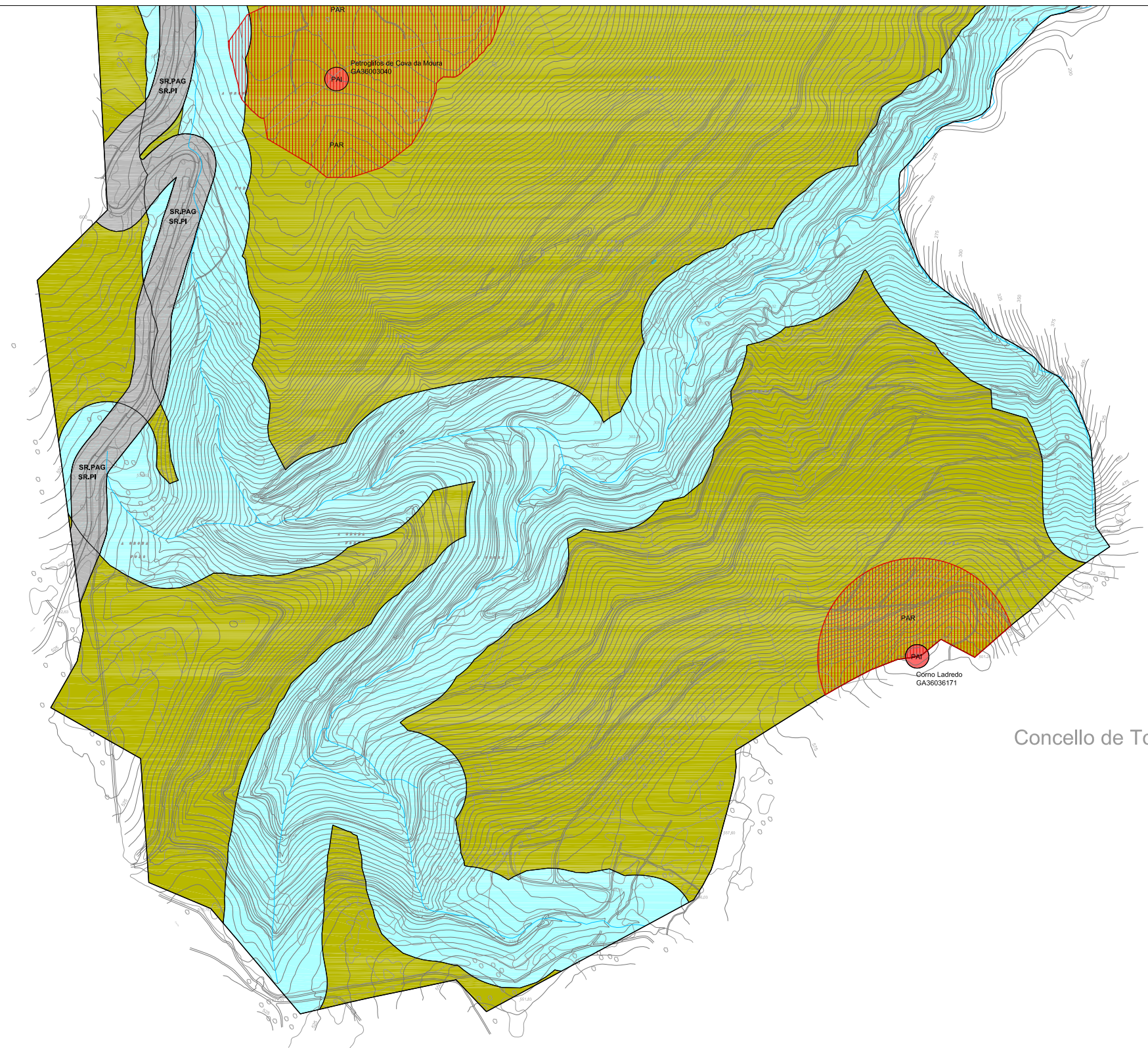
- ALINEACIÓNS**
PLAN ESPECIAL
- PLAN DIRECTOR REDE NATURA 2000
 - EQUIPAMENTO PÚBLICO SISTEMA XERAL
 - EQUIPAMENTO PÚBLICO SISTEMA LOCAL
 - EQUIPAMENTO PRIVADO
 - EQUIPAMENTO NOVA REDE VIARIA
 - ESPAZO LIBRE PÚBLICO SISTEMA XERAL
 - ESPAZO LIBRE PÚBLICO SISTEMA LOCAL
 - ESPAZO LIBRE PRIVADO
 - ESPAZO LIBRE NON COMPUTABLE

- SOLO URBANO
- SOLO URBANIZABLE DELIMITADO
- SOLO RÚSTICO PROTECCIÓN FORESTAL
- SOLO RÚSTICO PROTECCIÓN ESPAZOS NATURAIS
- SOLO RÚSTICO PROTECCIÓN DE AUGAS
- SOLO RÚSTICO PROTECCIÓN AGRÍCOLA
- SOLO RÚSTICO PROTECCIÓN ORDINARIA
- SOLO RÚSTICO PROTECCIÓN INTERESE PAISAXISTICO
- SOLO RÚSTICO PROTECCIÓN COSTAS
- SOLO RÚSTICO PROTECCIÓN DO PATRIMONIO CULTURAL
- SOLO RÚSTICO PROTECCIÓN DE INFRAESTRUTURAS

- LIMITE ÁREA DE PROTECCIÓN ELEMENTO PEPCHAB
- ÁREA DE PROTECCIÓN ELEMENTO PEPCHAB
- LIMITE ÁMBITO DE PROTECCIÓN PEPCHAB
- LIMITE ÁREA DE PROTECCIÓN ELEMENTO ARQUITEC E ETNO.
- ÁREA DE PROTECCIÓN ELEMENTO ARQUITEC. E ETNO.
- LIMITE ÁREA DE PROTECCIÓN CAMIÑO HISTÓRICO PORTUGUÉS POLA COSTA
- LIMITE ÁREA DE PROTECCIÓN ARQUITEC. E ETNOGRÁFICO
- ÁREA DE PROTECCIÓN ARQUITEC. E ETNOGRÁFICO
- BL.23
- CÓDIGO ELEMENTO ARQUITEC. E ETNOGRÁFICO

- LIMITE ÁREA DE PROTECCIÓN ELEMENTO ARQUEOLÓXICO
- ÁREA DE RESPETO ARQUEOLÓXICO
- ÁREA DE CAUTELA ARQUEOLÓXICA
- ÁREA DE PROTECCIÓN INTEGRAL ARQUEOLÓXICA
- GA36003025
- CÓDIGO ELEMENTO ARQUEOLÓXICO
- DESLINDE DO DOMINIO MARÍTIMO TERRESTRE
- LIMITE AFECCIÓN 200 M
- LIMITE SERVIDUME DE PROTECCIÓN
- RIBEIRA DO MAR

	EXCELENTÍSIMO CONCELLO DE BAIONA		PLANO Nº O.2.06						
	PLAN XERAL DE ORDENACIÓN MUNICIPAL								
O CONSULTOR	PLANEAMENTO								
ROBERTO AYA DUARTE INGENIERO DE CAMIÑOS, CANALES Y PUERTOS Interurban S.A. URBANISMO E ENGENHERIA	ESCALA: 1/5000,A-1 1/10000,A-3	DATA: XAN-14	<table border="1" style="width: 100%; border-collapse: collapse;"> <tr> <td style="width: 50%; text-align: center;">3</td> <td style="width: 50%; text-align: center;">4</td> </tr> <tr> <td style="text-align: center;">15</td> <td style="text-align: center;">6</td> </tr> <tr> <td colspan="2" style="text-align: right;">7</td> </tr> </table>	3	4	15	6	7	
3	4								
15	6								
7									

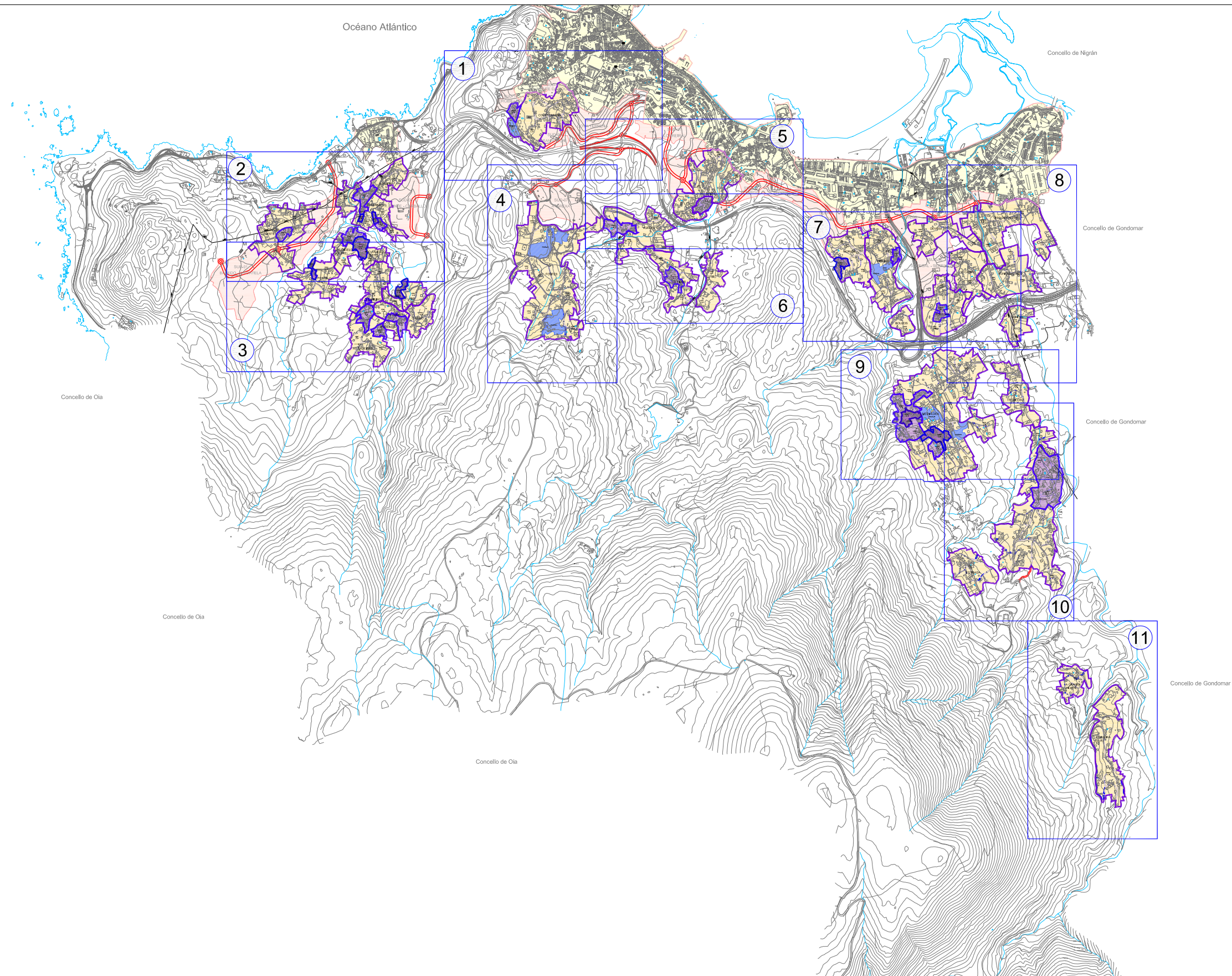


Concello de Tomiño

Concello de Oia

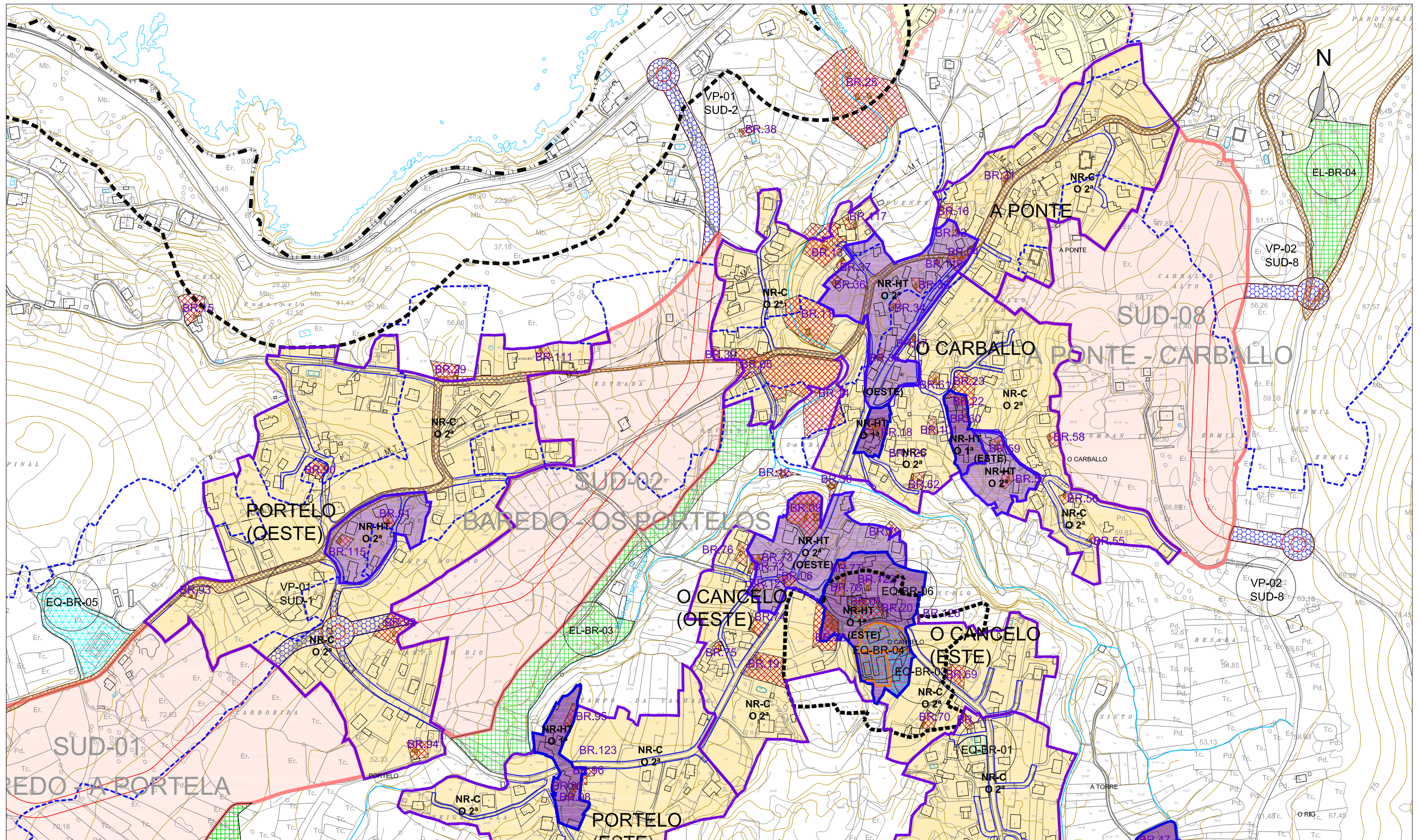
<ul style="list-style-type: none"> --- LIMITE SOLO URBANO --- LIMITE SOLO URBANIZABLE --- LIMITE NÚCLEO RURAL COMÚN --- LIMITE NÚCLEO RURAL HISTÓRICO-TRAD. 2º --- LIMITE NÚCLEO RURAL HISTÓRICO-TRAD. 1º ■ NÚCLEO RURAL COMÚN ■ NÚCLEO RURAL HISTÓRICO-TRAD. 2º ■ NÚCLEO RURAL HISTÓRICO-TRAD. 1º ■ NR-C ■ NR-HT ■ O 2º ■ PLAN ESPECIAL DE NÚCLEO RURAL 	<ul style="list-style-type: none"> ALINEACIÓNS PLAN ESPECIAL PLAN DIRECTOR REDE NATURA 2000 EQUIPAMENTO PÚBLICO SISTEMA XERAL EQUIPAMENTO PÚBLICO SISTEMA LOCAL EQUIPAMENTO PRIVADO EQUIPAMENTO NOVA REDE VIARIA ESPAZO LIBRE PÚBLICO SISTEMA XERAL ESPAZO LIBRE PÚBLICO SISTEMA LOCAL ESPAZO LIBRE PRIVADO ESPAZO LIBRE NON COMPUTABLE 	<ul style="list-style-type: none"> ■ SOLO URBANO ■ SOLO URBANIZABLE DELIMITADO ■ SOLO RÚSTICO PROTECCIÓN FORESTAL ■ SOLO RÚSTICO PROTECCIÓN ESPAZOS NATURAIS ■ SOLO RÚSTICO PROTECCIÓN DE AUGAS ■ SOLO RÚSTICO PROTECCIÓN AGRÍCOLA ■ SOLO RÚSTICO PROTECCIÓN ORDINARIA ■ SOLO RÚSTICO PROTECCIÓN INTERESE PAISAXÍSTICO ■ SOLO RÚSTICO PROTECCIÓN COSTAS ■ SOLO RÚSTICO PROTECCIÓN DO PATRIMONIO CULTURAL ■ SOLO RÚSTICO PROTECCIÓN DE INFRAESTRUTURAS 	<ul style="list-style-type: none"> --- LIMITE ÁREA DE PROTECCIÓN ELEMENTO PEPCHAB ■ ÁREA DE PROTECCIÓN ELEMENTO PEPCHAB --- LIMITE ÁMBITO DE PROTECCIÓN PEPCHAB --- LIMITE ÁREA DE PROTECCIÓN ELEMENTO ARQUITEC E ETNO. ■ ÁREA DE PROTECCIÓN ELEMENTO ARQUITEC, E ETNO. GA36003025 --- LIMITE ÁREA DE PROTECCIÓN CAMIÑO HISTÓRICO PORTUGUÉS POLA COSTA --- LIMITE ÁREA DE PROTECCIÓN ARQUITEC, E ETNOGRÁFICO ■ ÁREA DE PROTECCIÓN ARQUITEC, E ETNOGRÁFICO BL.23 --- CÓDIGO ELEMENTO ARQUITEC, E ETNOGRÁFICO 	<ul style="list-style-type: none"> --- LIMITE ÁREA DE PROTECCIÓN ELEMENTO ARQUEOLÓXICO ■ ÁREA DE RESPETO ARQUEOLÓXICO ■ ÁREA DE CAUTELA ARQUEOLÓXICA ■ ÁREA DE PROTECCIÓN INTEGRAL ARQUEOLÓXICA GA36003025 --- CÓDIGO ELEMENTO ARQUEOLÓXICO --- DESLINDE DO DOMINIO MARÍTIMO TERRESTRE --- LIMITE AFECCIÓN 200 M --- LIMITE SERVIDUME DE PROTECCIÓN --- RIBEIRA DO MAR
--	--	--	--	--

	EXCELENTÍSIMO CONCELLO DE BAIONA		PLANO N° O.2.07
	PLAN XERAL DE ORDENACIÓN MUNICIPAL		
O CONSULTOR ROBERTO AYA DUARTE INGENIERO DE CAMIÑOS, CANALES Y PUERTOS 	PLANEAMENTO CLASIFICACIÓN DO SOLO		
ESCALA: 1/5000,A-1 1/10000,A-3	DATA: XAN-14		7



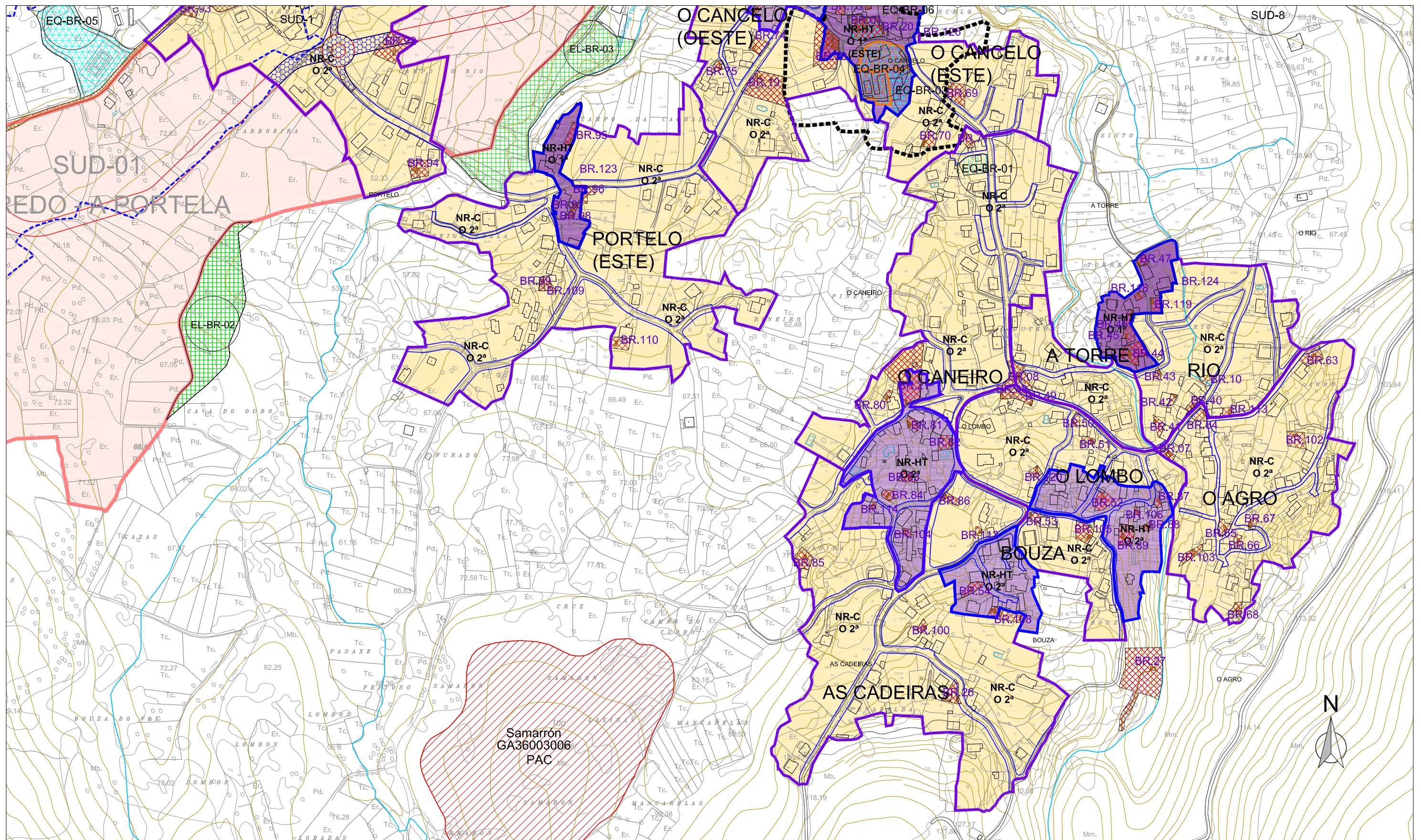
	LÍMITE NÚCLEO RURAL COMÚN ORDENANZA 2ª		NÚCLEO RURAL COMÚN ORDENANZA 2ª		SOLO URBANO
	LÍMITE NÚCLEO RURAL HISTÓRICO-TRAD. ORDEN. 2ª		NÚCLEO RURAL HISTÓRICO-TRAD. ORDEN. 2ª		SOLO URBANIZABLE
	LÍMITE NÚCLEO RURAL HISTÓRICO-TRAD. ORDEN. 1ª		NÚCLEO RURAL HISTÓRICO-TRAD. ORDEN. 1ª		SOLO RÚSTICO
	LÍMITE PLAN ESPECIAL DE NÚCLEO RURAL		PLAN ESPECIAL DE NÚCLEO RURAL		
	L.M.T. LÍNEA MT				
	LÍMITE SOLO URBANO				
	LÍMITE SOLO URBANIZABLE				

	EXCELENTÍSIMO CONCELLO DE BAIONA		PLANO N° O.3.00
	PLAN XERAL DE ORDENACIÓN MUNICIPAL		
O CONSULTOR	PLANEAMENTO		
ROBERTO AYA DUARTE INGENIERO DE CAMINOS, CANALES Y PUERTOS	PLANOS DE ORDENACIÓN DOS NÚCLEOS RURAIS		
Interurban s.a. URBANISMO E ENXENHERÍA	ESCALA: 1/15000,A-1 1/30000,A-3	DATA: XAN-14	



	LÍMITE NÚCLEO RURAL COMÚN ORDENANZA 2ª		NÚCLEO RURAL COMÚN ORDENANZA 2ª		ESPACIO LIBRE PÚBLICO SISTEMA XERAL		LÍMITE ÁREA DE PROTECCIÓN ELEMENTO PEPCHAB		BL.23	CÓDIGO ELEMENTO ARQUITEC. E ETNOGRÁFICO	
	LÍMITE NÚCLEO RURAL HISTÓRICO-TRAD. ORDEN. 2ª		NÚCLEO RURAL HISTÓRICO-TRAD. ORDEN. 2ª		ESPACIO LIBRE PÚBLICO SISTEMA LOCAL		ÁREA DE PROTECCIÓN ELEMENTO PEPCHAB			LÍMITE ÁREA DE PROTECCIÓN ELEMENTO ARQUEOLÓXICO	
	LÍMITE NÚCLEO RURAL HISTÓRICO-TRAD. ORDEN. 1ª		NÚCLEO RURAL HISTÓRICO-TRAD. ORDEN. 1ª		ESPACIO LIBRE PRIVADO		LÍMITE ÁMBITO DE PROTECCIÓN PEPCHAB			ÁREA DE RESPETO ARQUEOLÓXICO	
	ALINEACIÓNS		PLAN ESPECIAL DE NÚCLEO RURAL		ESPACIO LIBRE NON COMPUTABLE		LÍMITE ÁREA DE PROTECCIÓN ELEMENTO ARQUITEC. E ETNO.			ÁREA DE CAUTELA ARQUEOLÓXICA	
	LÍMITE PLAN ESPECIAL DE NÚCLEO RURAL		SOLO URBANO		EQUIPAMENTO PÚBLICO SISTEMA XERAL		ÁREA DE PROTECCIÓN ELEMENTO ARQUITEC. E ETNO.			ÁREA DE PROTECCIÓN INTEGRAL ARQUEOLÓXICA	
	L.M.T.		SOLO URBANIZABLE		EQUIPAMENTO PÚBLICO SISTEMA LOCAL		LÍMITE ÁREA DE PROTECCIÓN CAMIÑO HISTÓRICO PORTUGUÉS POLA COSTA			GA36003025	CÓDIGO ELEMENTO ARQUEOLÓXICO
	LÍMITE SOLO URBANO		SOLO RÚSTICO		EQUIPAMENTO PRIVADO		LÍMITE ÁREA DE PROTECCIÓN ARQUITEC. E ETNOGRÁFICO				
	LÍMITE SOLO URBANIZABLE						ÁREA DE PROTECCIÓN ARQUITEC. E ETNOGRÁFICO				

<p>EXCELENTÍSIMO CONCELLO DE BAIONA</p>	<p>PLANO Nº O.3.02</p>	
	<p>PLAN XERAL DE ORDENACIÓN MUNICIPAL</p>	
<p>O CONSULTOR</p> <p>ROBERTO AYA DUARTE INGENIERO DE CAMINOS, CANALES Y PUERTOS</p> <p> Interurban S.A. URBANISMO E ENXENNERÍA</p>	<p>PLANEAMENTO</p> <p>PLANOS DE ORDENACIÓN DOS NÚCLEOS RURAIS</p>	<p>ESCALA: 1/2000A-1 1/4000A-3</p> <p>DATA: XAN-14</p>



- LIMITE NÚCLEO RURAL COMÚN ORDENANZA 2ª
- LIMITE NÚCLEO RURAL HISTÓRICO-TRAD. ORDEN. 2ª
- LIMITE NÚCLEO RURAL HISTÓRICO-TRAD. ORDEN. 1ª
- ALINEACIÓNS
- LIMITE PLAN ESPECIAL DE NÚCLEO RURAL
- L.M.T.
- LIMITE SOLO URBANO
- LIMITE SOLO URBANIZABLE

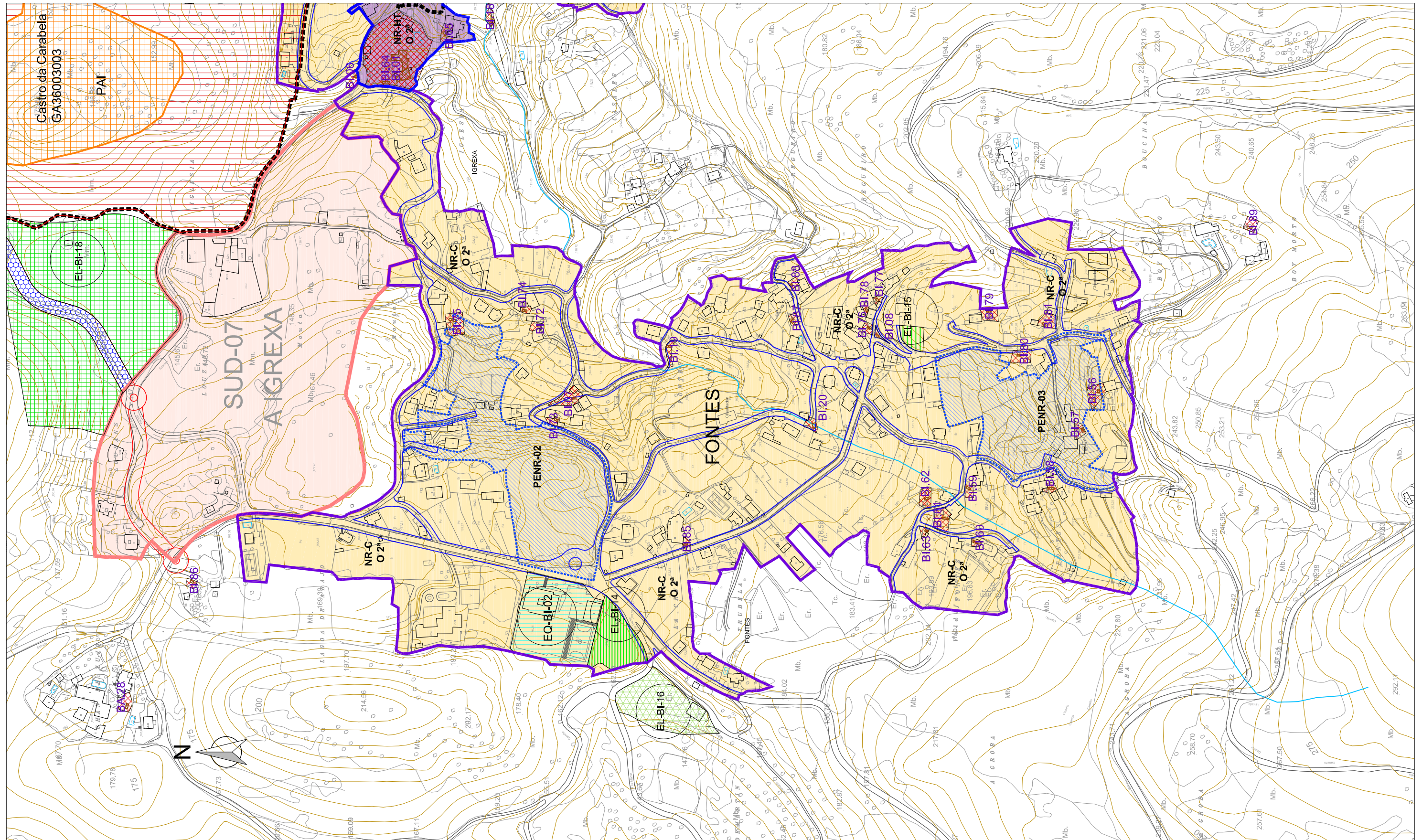
- NÚCLEO RURAL COMÚN ORDENANZA 2ª
- NÚCLEO RURAL HISTÓRICO-TRAD. ORDEN. 2ª
- NÚCLEO RURAL HISTÓRICO-TRAD. ORDEN. 1ª
- PLAN ESPECIAL DE NÚCLEO RURAL
- SOLO URBANO
- SOLO URBANIZABLE
- SOLO RÚSTICO

- ESPAZO LIBRE PÚBLICO SISTEMA XERAL
- ESPAZO LIBRE PÚBLICO SISTEMA LOCAL
- ESPAZO LIBRE PRIVADO
- ESPAZO LIBRE NON COMPUTABLE
- EQUIPAMENTO PÚBLICO SISTEMA XERAL
- EQUIPAMENTO PÚBLICO SISTEMA LOCAL
- EQUIPAMENTO PRIVADO

- LIMITE ÁREA DE PROTECCIÓN ELEMENTO PEPCHAB
- ÁREA DE PROTECCIÓN ELEMENTO PEPCHAB
- LIMITE ÁMBITO DE PROTECCIÓN PEPCHAB
- LIMITE ÁREA DE PROTECCIÓN ELEMENTO ARQUITEC. E ETNO.
- ÁREA DE PROTECCIÓN ELEMENTO ARQUITEC. E ETNO.
- LIMITE ÁREA DE PROTECCIÓN CAMIÑO HISTÓRICO PORTUGUÉS POLA COSTA
- LIMITE ÁREA DE PROTECCIÓN ARQUITEC. E ETNOGRÁFICO
- ÁREA DE PROTECCIÓN ARQUITEC. E ETNOGRÁFICO

- BL.23** CÓDIGO ELEMENTO ARQUITEC. E ETNOGRÁFICO
- LIMITE ÁREA DE PROTECCIÓN ELEMENTO ARQUEOLÓXICO
- ÁREA DE RESPETO ARQUEOLÓXICO
- ÁREA DE CAUTELA ARQUEOLÓXICA
- ÁREA DE PROTECCIÓN INTEGRAL ARQUEOLÓXICA
- GA36003025 CÓDIGO ELEMENTO ARQUEOLÓXICO

 O CONSULTOR ROBERTO AYA DUARTE INGENIERO DE CAMINOS, CANALES Y PUERTOS 	EXCELENTÍSIMO CONCELLO DE BAIONA	
	PLAN XERAL DE ORDENACIÓN MUNICIPAL	
PLANEAMENTO PLANOS DE ORDENACIÓN DOS NÚCLEOS RURAIS		ESCALA: 1/2000A-1 1/4000A-3 DATA: XAN-14



- LÍMITE NÚCLEO RURAL COMÚN ORDENANZA 2ª
- LÍMITE NÚCLEO RURAL HISTÓRICO-TRAD. ORDEN. 2ª
- LÍMITE NÚCLEO RURAL HISTÓRICO-TRAD. ORDEN. 1ª
- ALINEACIÓNS
- LÍMITE PLAN ESPECIAL DE NÚCLEO RURAL
- L.M.T.
- LÍMITE SOLO URBANO
- LÍMITE SOLO URBANIZABLE

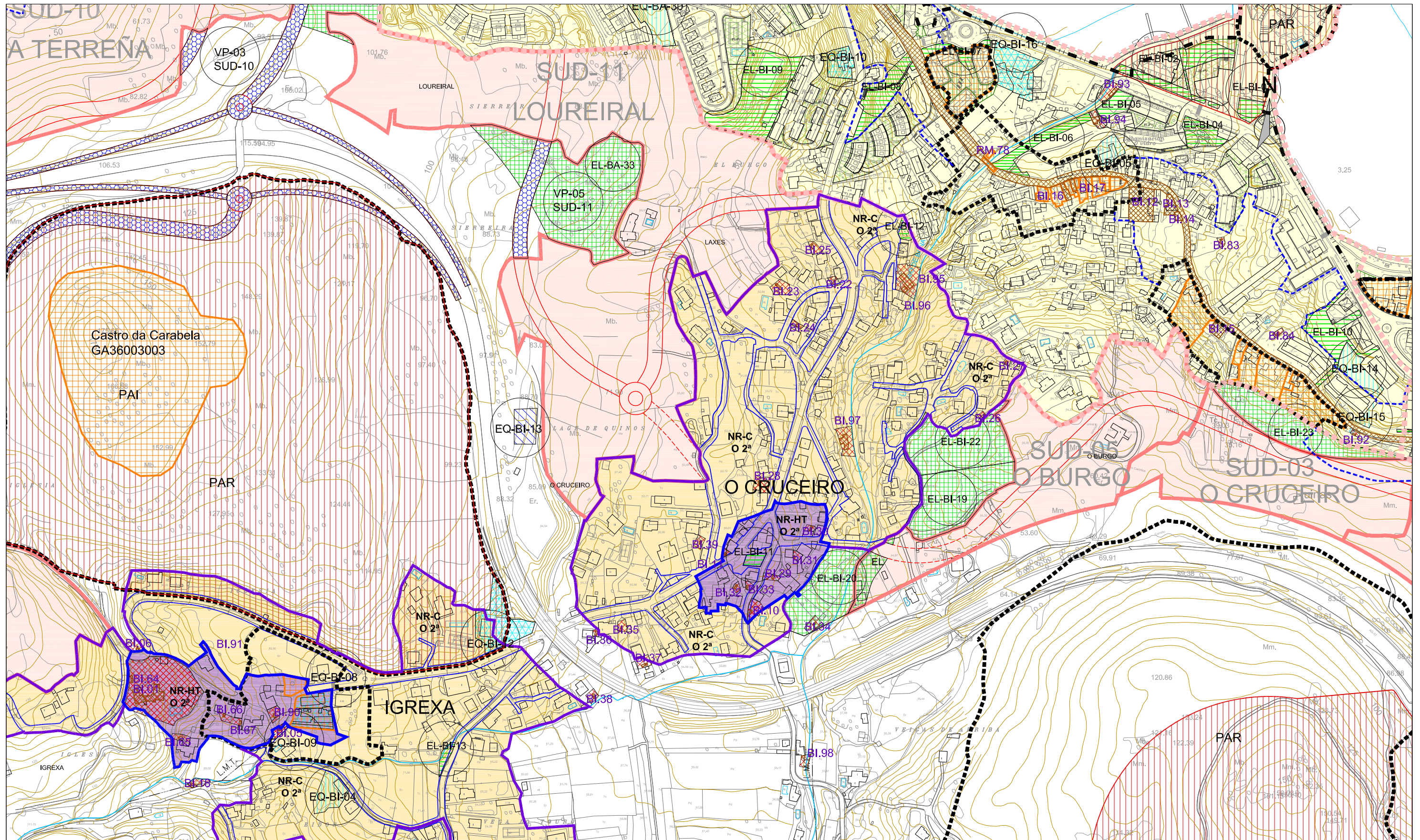
- NÚCLEO RURAL COMÚN ORDENANZA 2ª
- NÚCLEO RURAL HISTÓRICO-TRAD. ORDEN. 2ª
- NÚCLEO RURAL HISTÓRICO-TRAD. ORDEN. 1ª
- PLAN ESPECIAL DE NÚCLEO RURAL
- SOLO URBANO
- SOLO URBANIZABLE
- SOLO RÚSTICO

- ESPAZO LIBRE PÚBLICO SISTEMA XERAL
- ESPAZO LIBRE PÚBLICO SISTEMA LOCAL
- ESPAZO LIBRE PRIVADO
- ESPAZO LIBRE NON COMPUTABLE
- EQUIPAMENTO PÚBLICO SISTEMA XERAL
- EQUIPAMENTO PÚBLICO SISTEMA LOCAL
- EQUIPAMENTO PRIVADO

- LÍMITE ÁREA DE PROTECCIÓN ELEMENTO PEPCHAB
- ÁREA DE PROTECCIÓN ELEMENTO PEPCHAB
- LÍMITE ÁMBITO DE PROTECCIÓN PEPCHAB
- LÍMITE ÁREA DE PROTECCIÓN ELEMENTO ARQUITEC. E ETNO.
- ÁREA DE PROTECCIÓN ELEMENTO ARQUITEC. E ETNO.
- LÍMITE ÁREA DE PROTECCIÓN CAMIÑO HISTÓRICO PORTUGUÉS POLA COSTA
- LÍMITE ÁREA DE PROTECCIÓN ARQUITEC. E ETNOGRÁFICO
- ÁREA DE PROTECCIÓN ARQUITEC. E ETNOGRÁFICO

- BL.23** CÓDIGO ELEMENTO ARQUITEC. E ETNOGRÁFICO
- LÍMITE ÁREA DE PROTECCIÓN ELEMENTO ARQUEOLÓXICO
- ÁREA DE RESPETO ARQUEOLÓXICO
- ÁREA DE CAUTELA ARQUEOLÓXICA
- ÁREA DE PROTECCIÓN INTEGRAL ARQUEOLÓXICA
- GA36003025** CÓDIGO ELEMENTO ARQUEOLÓXICO

	EXCELENTÍSIMO CONCELLO DE BAIONA		
	PLAN XERAL DE ORDENACIÓN MUNICIPAL		
O CONSULTOR	PLANEAMENTO		
ROBERTO AYA DUARTE INGENIERO DE CAMIÑOS, CANALES E PUERTOS	PLANOS DE ORDENACIÓN DOS NÚCLEOS RURAIS		
Interurban s.a. URBANISMO E ENXENNERÍA	ESCALA: 1/2000A-1 1/4000A-3	DATA: XAN-14	




- LIMITE NÚCLEO RURAL COMÚN ORDENANZA 2ª
- LIMITE NÚCLEO RURAL HISTÓRICO-TRAD. ORDEN. 2ª
- LIMITE NÚCLEO RURAL HISTÓRICO-TRAD. ORDEN. 1ª
- ALINEACIÓNS
- LIMITE PLAN ESPECIAL DE NÚCLEO RURAL
- L.M.T.
- LINEA MT
- LIMITE SOLO URBANO
- LIMITE SOLO URBANIZABLE

- NÚCLEO RURAL COMÚN ORDENANZA 2ª
- NÚCLEO RURAL HISTÓRICO-TRAD. ORDEN. 2ª
- NÚCLEO RURAL HISTÓRICO-TRAD. ORDEN. 1ª
- PLAN ESPECIAL DE NÚCLEO RURAL
- SOLO URBANO
- SOLO URBANIZABLE
- SOLO RÚSTICO

- ESPAZO LIBRE PÚBLICO SISTEMA XERAL
- ESPAZO LIBRE PÚBLICO SISTEMA LOCAL
- ESPAZO LIBRE PRIVADO
- ESPAZO LIBRE NON COMPUTABLE
- EQUIPAMENTO PÚBLICO SISTEMA XERAL
- EQUIPAMENTO PÚBLICO SISTEMA LOCAL
- EQUIPAMENTO PRIVADO

- LIMITE ÁREA DE PROTECCIÓN ELEMENTO PEPCHAB
- ÁREA DE PROTECCIÓN ELEMENTO PEPCHAB
- LIMITE ÁMBITO DE PROTECCIÓN PEPCHAB
- LIMITE ÁREA DE PROTECCIÓN ELEMENTO ARQUITEC. E ETNO.
- ÁREA DE PROTECCIÓN ELEMENTO ARQUITEC. E ETNO.
- LIMITE ÁREA DE PROTECCIÓN CAMIÑO HISTÓRICO PORTUGUÉS POLA COSTA
- LIMITE ÁREA DE PROTECCIÓN ARQUITEC. E ETNOGRÁFICO
- ÁREA DE PROTECCIÓN ARQUITEC. E ETNOGRÁFICO

- BL.23** CÓDIGO ELEMENTO ARQUITEC. E ETNOGRÁFICO
- LIMITE ÁREA DE PROTECCIÓN ELEMENTO ARQUEOLÓXICO
- ÁREA DE RESPETO ARQUEOLÓXICO
- ÁREA DE CAUTELA ARQUEOLÓXICA
- ÁREA DE PROTECCIÓN INTEGRAL ARQUEOLÓXICA
- GA36003025** CÓDIGO ELEMENTO ARQUEOLÓXICO




**EXCELENTÍSIMO
CONCELLO DE BAIONA**

PLANO Nº
O.3.05

O CONSULTOR

ROBERTO AYA DUARTE
INGENIERO DE CAMIÑOS, CANALES E PUERTOS

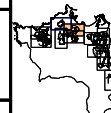
 **Interurban s.a.**
URBANISMO E ENXENNERIA

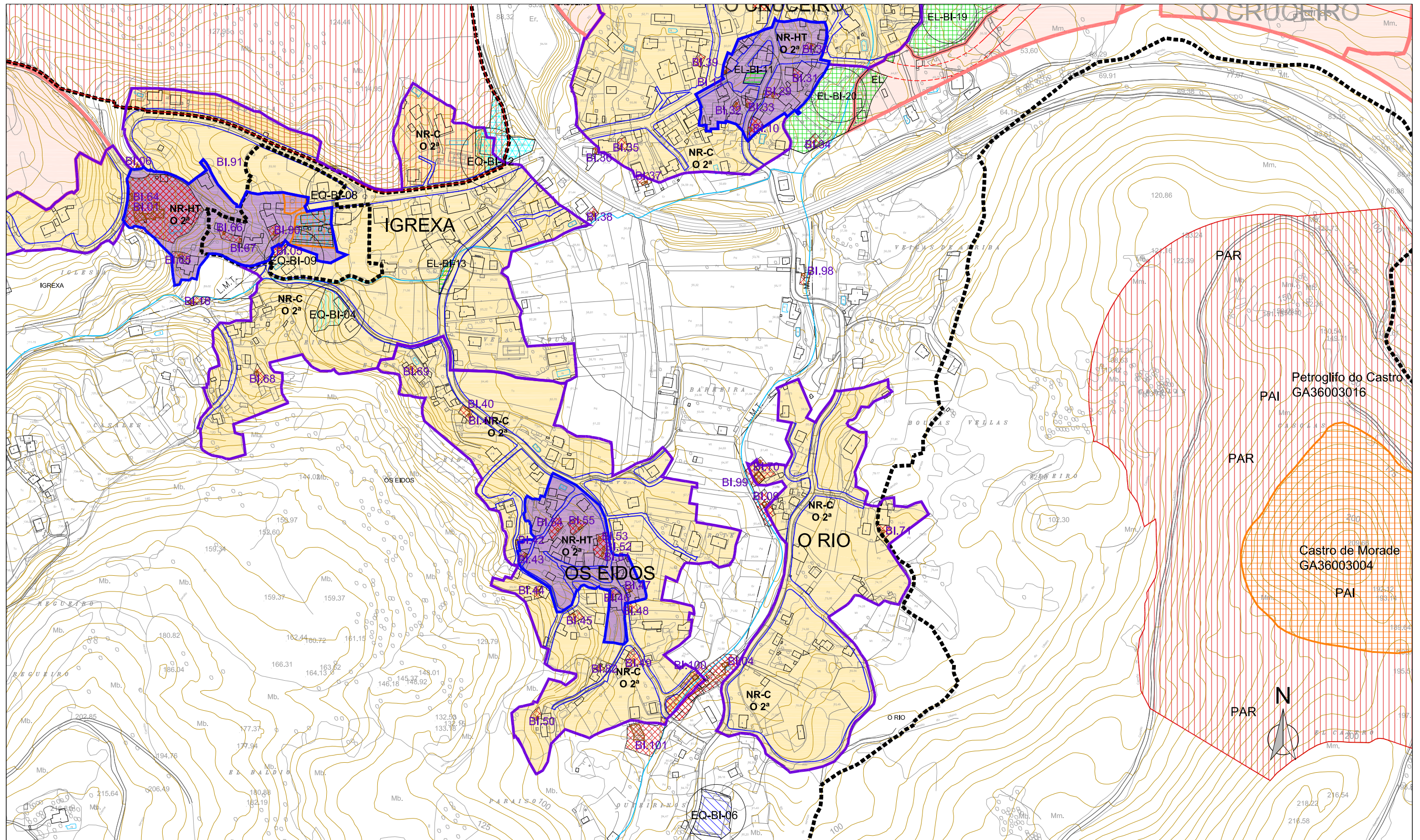
PLANEAMENTO

**PLANOS DE ORDENACIÓN DOS
NÚCLEOS RURAIS**

ESCALA: 1/2000 A-1
1/4000 A-3

DATA: XAN-14





- LIMITE NÚCLEO RURAL COMÚN ORDENANZA 2ª
- LIMITE NÚCLEO RURAL HISTÓRICO-TRAD. ORDEN. 2ª
- LIMITE NÚCLEO RURAL HISTÓRICO-TRAD. ORDEN. 1ª
- ALINEACIÓNS
- LIMITE PLAN ESPECIAL DE NÚCLEO RURAL
- L.M.T.
- LIMITE SOLO URBANO
- LIMITE SOLO URBANIZABLE

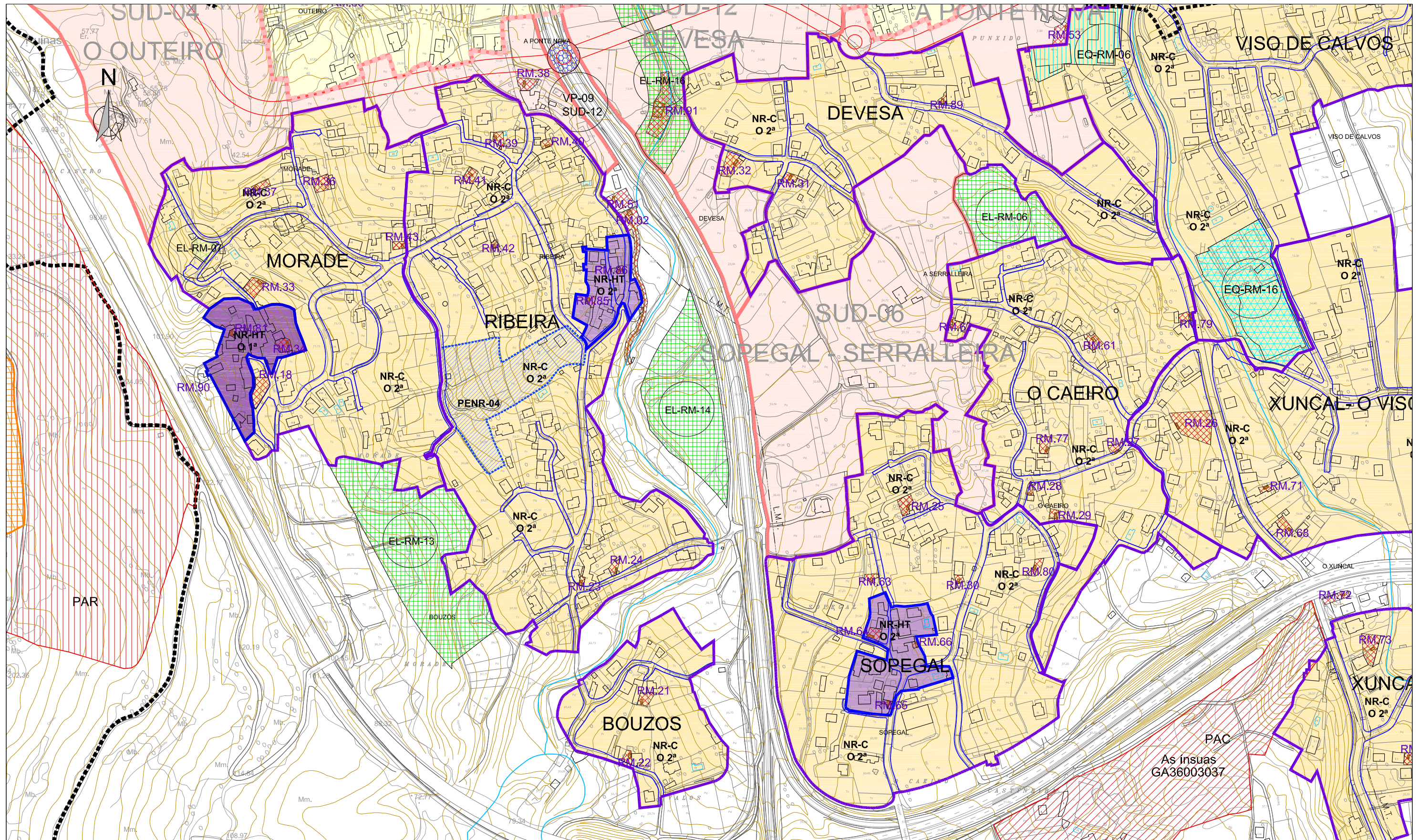
- NÚCLEO RURAL COMÚN ORDENANZA 2ª
- NÚCLEO RURAL HISTÓRICO-TRAD. ORDEN. 2ª
- NÚCLEO RURAL HISTÓRICO-TRAD. ORDEN. 1ª
- PLAN ESPECIAL DE NÚCLEO RURAL
- SOLO URBANO
- SOLO URBANIZABLE
- SOLO RÚSTICO

- ESPAZO LIBRE PÚBLICO SISTEMA XERAL
- ESPAZO LIBRE PÚBLICO SISTEMA LOCAL
- ESPAZO LIBRE PRIVADO
- ESPAZO LIBRE NON COMPUTABLE
- EQUIPAMENTO PÚBLICO SISTEMA XERAL
- EQUIPAMENTO PÚBLICO SISTEMA LOCAL
- EQUIPAMENTO PRIVADO

- LIMITE ÁREA DE PROTECCIÓN ELEMENTO PEPCHAB
- ÁREA DE PROTECCIÓN ELEMENTO PEPCHAB
- LIMITE ÁMBITO DE PROTECCIÓN PEPCHAB
- LIMITE ÁREA DE PROTECCIÓN ELEMENTO ARQUITEC. E ETNO.
- ÁREA DE PROTECCIÓN ELEMENTO ARQUITEC. E ETNO.
- LIMITE ÁREA DE PROTECCIÓN CAMIÑO HISTÓRICO PORTUGUÉS
- LIMITE ÁREA DE PROTECCIÓN ARQUITEC. E ETNOGRÁFICO
- ÁREA DE PROTECCIÓN ARQUITEC. E ETNOGRÁFICO

- BL.23** CÓDIGO ELEMENTO ARQUITEC. E ETNOGRÁFICO
- LIMITE ÁREA DE PROTECCIÓN ELEMENTO ARQUEOLÓXICO
- ÁREA DE RESPETO ARQUEOLÓXICO
- ÁREA DE CAUTELA ARQUEOLÓXICA
- ÁREA DE PROTECCIÓN INTEGRAL ARQUEOLÓXICA
- GA36003025** CÓDIGO ELEMENTO ARQUEOLÓXICO

	EXCELENTÍSIMO CONCELLO DE BAIONA		
	PLAN XERAL DE ORDENACIÓN MUNICIPAL		
O CONSULTOR	PLANEAMENTO		
ROBERTO AYA DUARTE INGENIERO DE CAMINOS, CANALES Y PUERTOS	PLANOS DE ORDENACIÓN DOS NÚCLEOS RURAIS		
Interurban s.a. URBANISMO E ENGENHERIA	ESCALA: 1/2000, A-1 1/4000, A-3	DATA: XAN-14	



- LIMITE NÚCLEO RURAL COMÚN ORDENANZA 2ª
- LIMITE NÚCLEO RURAL HISTÓRICO-TRAD. ORDEN. 2ª
- LIMITE NÚCLEO RURAL HISTÓRICO-TRAD. ORDEN. 1ª
- ALINEACIÓNS
- LIMITE PLAN ESPECIAL DE NÚCLEO RURAL
- L.M.T.
- LIMITE SOLO URBANO
- LIMITE SOLO URBANIZABLE

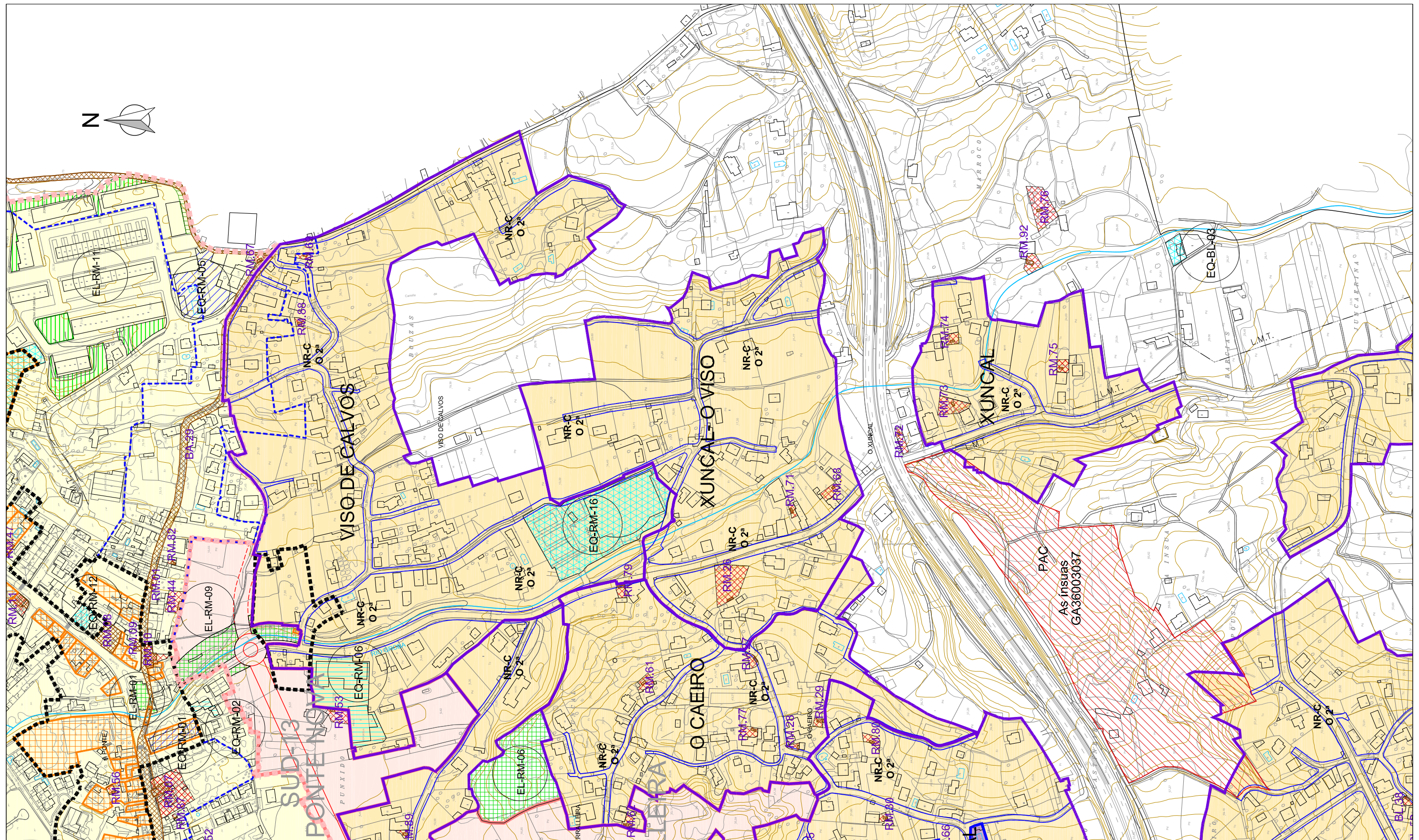
- NÚCLEO RURAL COMÚN ORDENANZA 2ª
- NÚCLEO RURAL HISTÓRICO-TRAD. ORDEN. 2ª
- NÚCLEO RURAL HISTÓRICO-TRAD. ORDEN. 1ª
- PLAN ESPECIAL DE NÚCLEO RURAL
- SOLO URBANO
- SOLO URBANIZABLE
- SOLO RÚSTICO

- ESPAZO LIBRE PÚBLICO SISTEMA XERAL
- ESPAZO LIBRE PÚBLICO SISTEMA LOCAL
- ESPAZO LIBRE PRIVADO
- ESPAZO LIBRE NON COMPUTABLE
- EQUIPAMENTO PÚBLICO SISTEMA XERAL
- EQUIPAMENTO PÚBLICO SISTEMA LOCAL
- EQUIPAMENTO PRIVADO

- LIMITE ÁREA DE PROTECCIÓN ELEMENTO PEPCHAB
- ÁREA DE PROTECCIÓN ELEMENTO PEPCHAB
- LIMITE ÁMBITO DE PROTECCIÓN PEPCHAB
- LIMITE ÁREA DE PROTECCIÓN ELEMENTO ARQUITEC. E ETNO.
- ÁREA DE PROTECCIÓN ELEMENTO ARQUITEC. E ETNO.
- LIMITE ÁREA DE PROTECCIÓN CAMIÑO HISTÓRICO PORTUGUÉS
- LIMITE ÁREA DE PROTECCIÓN ARQUITEC. E ETNOGRÁFICO
- ÁREA DE PROTECCIÓN ARQUITEC. E ETNOGRÁFICO

- BL.23** CÓDIGO ELEMENTO ARQUITEC. E ETNOGRÁFICO
- LIMITE ÁREA DE PROTECCIÓN ELEMENTO ARQUEOLÓXICO
- ÁREA DE RESPETO ARQUEOLÓXICO
- ÁREA DE CAUTELA ARQUEOLÓXICA
- ÁREA DE PROTECCIÓN INTEGRAL ARQUEOLÓXICA
- GA36003025** CÓDIGO ELEMENTO ARQUEOLÓXICO

	EXCELENTÍSIMO CONCELLO DE BAIONA		
	PLAN XERAL DE ORDENACIÓN MUNICIPAL		
O CONSULTOR	PLANEAMENTO		ROBERTO AYA DUARTE INGENIERO DE CAMIÑOS, CANALES Y PUERTOS
Interurban s.a. <small>URBANISMO E ENGENHERIA</small>	PLANOS DE ORDENACIÓN DOS NÚCLEOS RURAIS		ESCALA: 1/2000A-1 1/4000A-3
	DATA: XAN-14		



- LÍMITE NÚCLEO RURAL COMÚN ORDENANZA 2ª
- LÍMITE NÚCLEO RURAL HISTÓRICO-TRAD. ORDEN. 2ª
- LÍMITE NÚCLEO RURAL HISTÓRICO-TRAD. ORDEN. 1ª
- ALINEACIÓNS
- LÍMITE PLAN ESPECIAL DE NÚCLEO RURAL
- L.M.T.
- LÍMITE SOLO URBANO
- LÍMITE SOLO URBANIZABLE

- NÚCLEO RURAL COMÚN ORDENANZA 2ª
- NÚCLEO RURAL HISTÓRICO-TRAD. ORDEN. 2ª
- NÚCLEO RURAL HISTÓRICO-TRAD. ORDEN. 1ª
- PLAN ESPECIAL DE NÚCLEO RURAL
- SOLO URBANO
- SOLO URBANIZABLE
- SOLO RÚSTICO

- ESPAZO LIBRE PÚBLICO SISTEMA XERAL
- ESPAZO LIBRE PÚBLICO SISTEMA LOCAL
- ESPAZO LIBRE PRIVADO
- ESPAZO LIBRE NON COMPUTABLE
- EQUIPAMENTO PÚBLICO SISTEMA XERAL
- EQUIPAMENTO PÚBLICO SISTEMA LOCAL
- EQUIPAMENTO PRIVADO

- LÍMITE ÁREA DE PROTECCIÓN ELEMENTO PEPCHAB
- ÁREA DE PROTECCIÓN ELEMENTO PEPCHAB
- LÍMITE ÁMBITO DE PROTECCIÓN PEPCHAB
- LÍMITE ÁREA DE PROTECCIÓN ELEMENTO ARQUITEC. E ETNO.
- ÁREA DE PROTECCIÓN ELEMENTO ARQUITEC. E ETNO.
- LÍMITE ÁREA DE PROTECCIÓN CAMIÑO HISTÓRICO PORTUGUÉS POLA COSTA
- LÍMITE ÁREA DE PROTECCIÓN ARQUITEC. E ETNOGRÁFICO
- ÁREA DE PROTECCIÓN ARQUITEC. E ETNOGRÁFICO

- BL.23** CÓDIGO ELEMENTO ARQUITEC. E ETNOGRÁFICO
- LÍMITE ÁREA DE PROTECCIÓN ELEMENTO ARQUEOLÓXICO
- ÁREA DE RESPETO ARQUEOLÓXICO
- ÁREA DE CAUTELA ARQUEOLÓXICA
- ÁREA DE PROTECCIÓN INTEGRAL ARQUEOLÓXICA
- GA36003025** CÓDIGO ELEMENTO ARQUEOLÓXICO



**EXCELENTÍSIMO
CONCELLO DE BAIONA**

**PLAN XERAL
DE ORDENACIÓN MUNICIPAL**

**PLANO Nº
O.3.08**

O CONSULTOR

ROBERTO AYA DUARTE
INGENIERO DE CAMINOS, CANALES Y PUERTOS

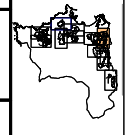
Interurban s.a.
URBANISMO E ENXENNERIA

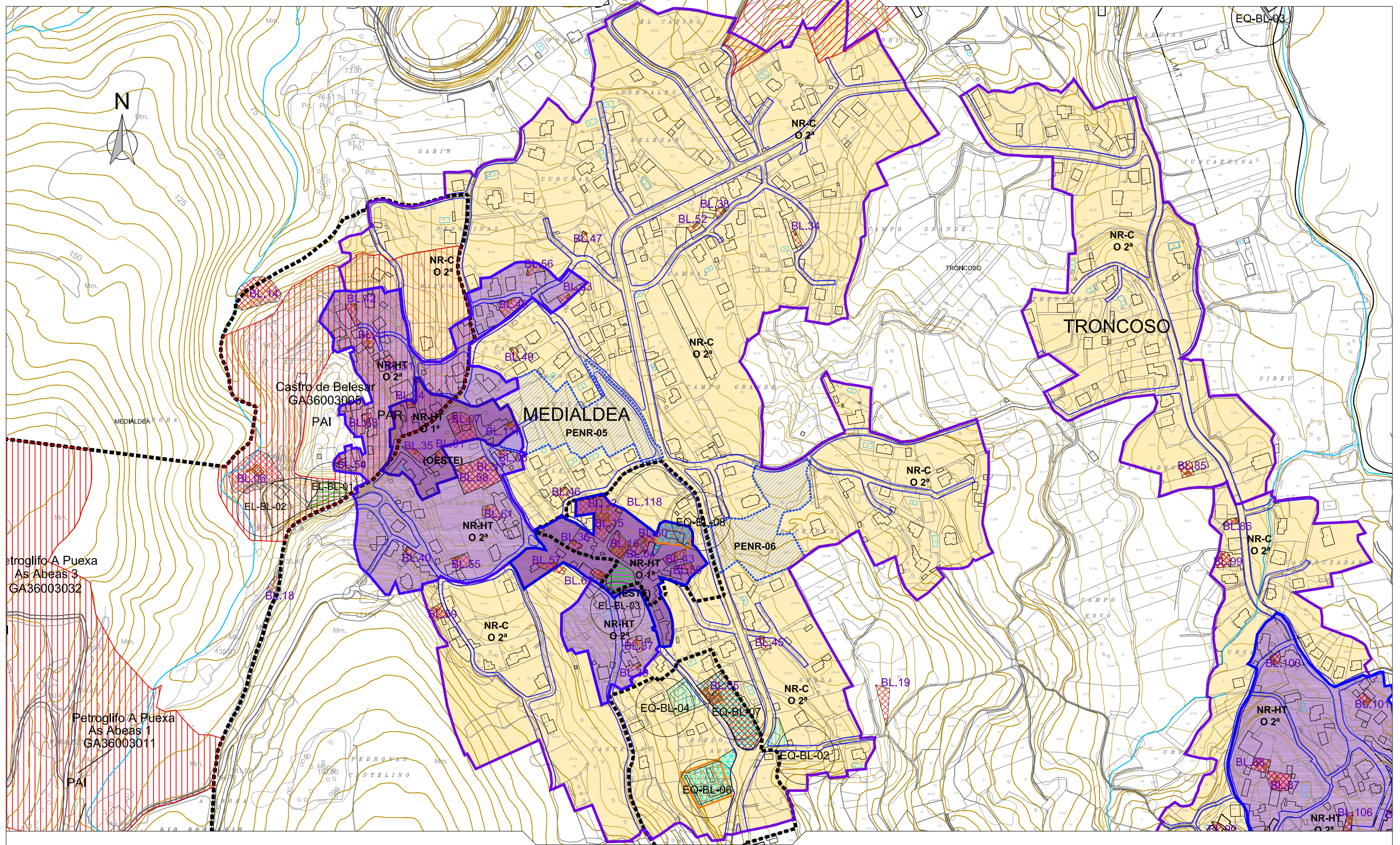
PLANEAMENTO

**PLANOS DE ORDENACIÓN DOS
NÚCLEOS RURAIS**

ESCALA: 1/2000 A-1
1/4000 A-3

DATA: XAN-14





- LIMITE NÚCLEO RURAL COMÚN ORDENANZA 2ª
- LIMITE NÚCLEO RURAL HISTÓRICO-TRAD. ORDEN. 2ª
- LIMITE NÚCLEO RURAL HISTÓRICO-TRAD. ORDEN. 1ª
- ALINEACIONES
- LIMITE PLAN ESPECIAL DE NÚCLEO RURAL
- L.M.T.
- LINEA MT
- LIMITE SOLO URBANO
- LIMITE SOLO URBANIZABLE

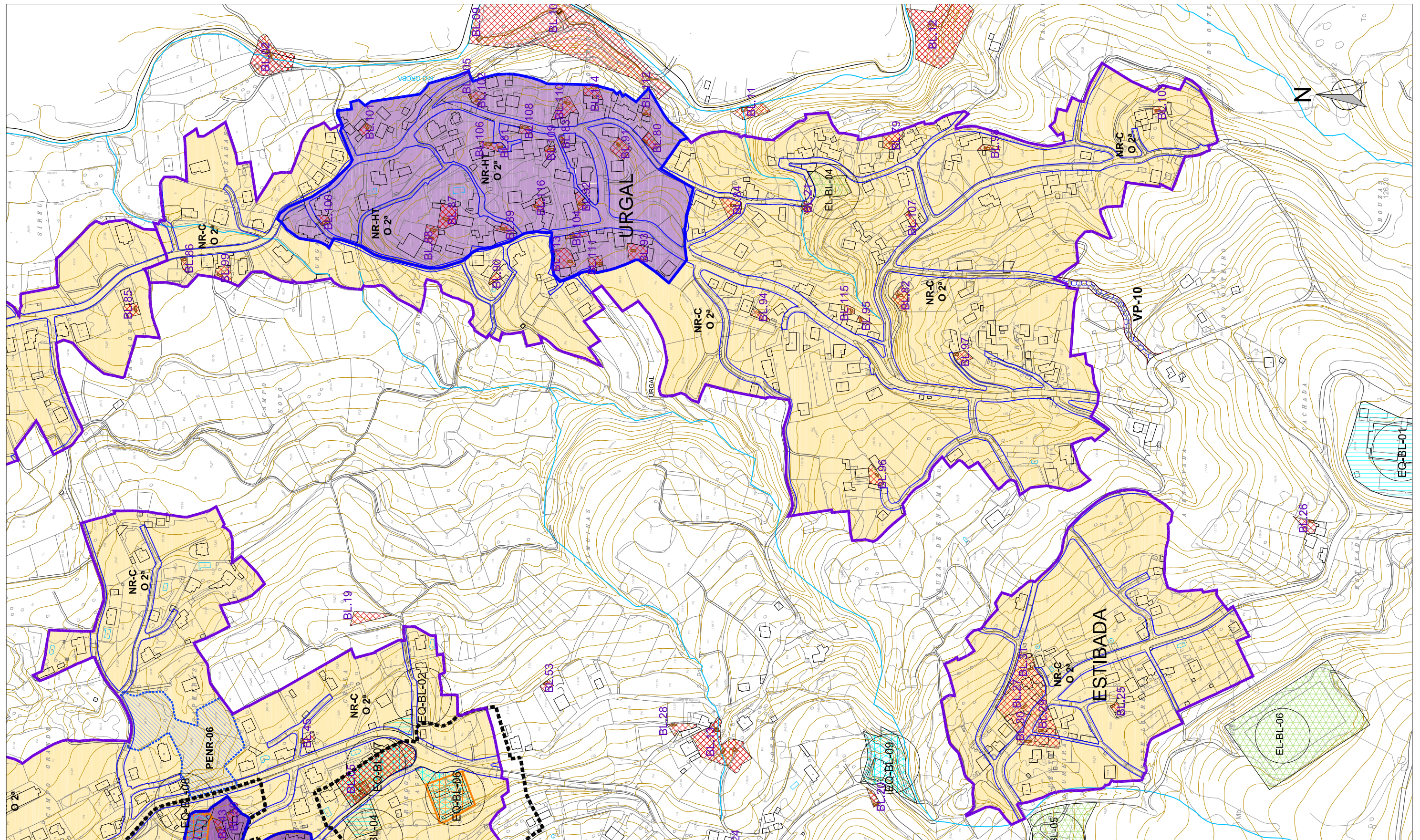
- NÚCLEO RURAL COMÚN ORDENANZA 2ª
- NÚCLEO RURAL HISTÓRICO-TRAD. ORDEN. 2ª
- NÚCLEO RURAL HISTÓRICO-TRAD. ORDEN. 1ª
- PLAN ESPECIAL DE NÚCLEO RURAL
- SOLO URBANO
- SOLO URBANIZABLE
- SOLO RÚSTICO

- ESPAZO LIBRE PÚBLICO SISTEMA XERAL
- ESPAZO LIBRE PÚBLICO SISTEMA LOCAL
- ESPAZO LIBRE PRIVADO
- ESPAZO LIBRE NON COMPUTABLE
- EQUIPAMENTO PÚBLICO SISTEMA XERAL
- EQUIPAMENTO PÚBLICO SISTEMA LOCAL
- EQUIPAMENTO PRIVADO

- LIMITE ÁREA DE PROTECCIÓN ELEMENTO PEPCHAB
- ÁREA DE PROTECCIÓN ELEMENTO PEPCHAB
- LIMITE ÁMBITO DE PROTECCIÓN PEPCHAB
- LIMITE ÁREA DE PROTECCIÓN ELEMENTO ARQUITEC. E ETNO.
- ÁREA DE PROTECCIÓN ELEMENTO ARQUITEC. E ETNO.
- LIMITE ÁREA DE PROTECCIÓN CAMIÑO HISTÓRICO PORTUGUÉS POLA COSTA
- LIMITE ÁREA DE PROTECCIÓN ARQUITEC. E ETNOGRÁFICO
- ÁREA DE PROTECCIÓN ARQUITEC. E ETNOGRÁFICO

- BL.23** CÓDIGO ELEMENTO ARQUITEC. E ETNOGRÁFICO
- LIMITE ÁREA DE PROTECCIÓN ELEMENTO ARQUEOLÓXICO
- ÁREA DE RESPETO ARQUEOLÓXICO
- ÁREA DE CAUTELA ARQUEOLÓXICA
- ÁREA DE PROTECCIÓN INTEGRAL ARQUEOLÓXICA
- GA36003025** CÓDIGO ELEMENTO ARQUEOLÓXICO

	EXCELENTÍSIMO CONCELLO DE BAIONA		
	PLAN XERAL DE ORDENACIÓN MUNICIPAL		
O CONSULTOR	PLANEAMENTO		
ROBERTO AYA DUARTE INGENIERO DE CAMINOS, CANALES Y PUERTOS	PLANOS DE ORDENACIÓN DOS NÚCLEOS RURAIS		
Interurban S.A. URBANISMO E ENGENHEIRÍA	ESCALA: 1/2000, A-1 1/4000, A-3	DATA: XAN-14	



- LÍMITE NÚCLEO RURAL COMÚN ORDENANZA 2ª
- LÍMITE NÚCLEO RURAL HISTÓRICO-TRAD. ORDEN. 2ª
- LÍMITE NÚCLEO RURAL HISTÓRICO-TRAD. ORDEN. 1ª
- ALINEACIÓNS
- LÍMITE PLAN ESPECIAL DE NÚCLEO RURAL
- L.M.T.
- LÍNEA MT
- LÍMITE SOLO URBANO
- LÍMITE SOLO URBANIZABLE

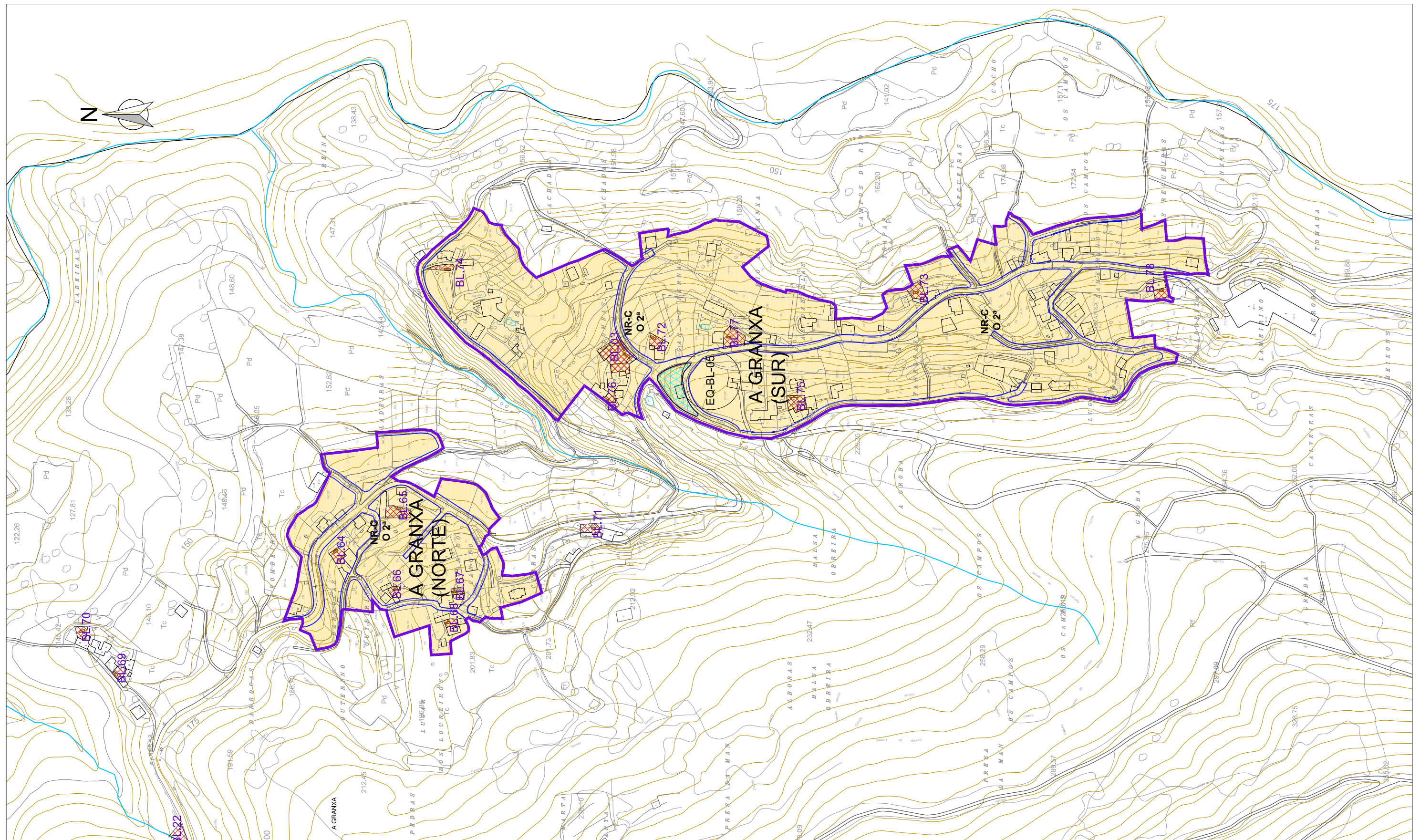
- NÚCLEO RURAL COMÚN ORDENANZA 2ª
- NÚCLEO RURAL HISTÓRICO-TRAD. ORDEN. 2ª
- NÚCLEO RURAL HISTÓRICO-TRAD. ORDEN. 1ª
- PLAN ESPECIAL DE NÚCLEO RURAL
- SOLO URBANO
- SOLO URBANIZABLE
- SOLO RÚSTICO

- ESPAZO LIBRE PÚBLICO SISTEMA XERAL
- ESPAZO LIBRE PÚBLICO SISTEMA LOCAL
- ESPAZO LIBRE PRIVADO
- ESPAZO LIBRE NON COMPUTABLE
- EQUIPAMENTO PÚBLICO SISTEMA XERAL
- EQUIPAMENTO PÚBLICO SISTEMA LOCAL
- EQUIPAMENTO PRIVADO

- LÍMITE ÁREA DE PROTECCIÓN ELEMENTO PEPCHAB
- ÁREA DE PROTECCIÓN ELEMENTO PEPCHAB
- LÍMITE ÁMBITO DE PROTECCIÓN PEPCHAB
- LÍMITE ÁREA DE PROTECCIÓN ELEMENTO ARQUITEC. E ETNOG.
- ÁREA DE PROTECCIÓN ELEMENTO ARQUITEC. E ETNOG.
- LÍMITE ÁREA DE PROTECCIÓN CAMIÑO HISTÓRICO PORTUGUÉS POLA COSTA
- LÍMITE ÁREA DE PROTECCIÓN ARQUITEC. E ETNOGRÁFICO
- ÁREA DE PROTECCIÓN ARQUITEC. E ETNOGRÁFICO

- BL.23** CÓDIGO ELEMENTO ARQUITEC. E ETNOGRÁFICO
- LÍMITE ÁREA DE PROTECCIÓN ELEMENTO ARQUEOLÓXICO
- ÁREA DE RESPETO ARQUEOLÓXICO
- ÁREA DE CAUTELA ARQUEOLÓXICA
- ÁREA DE PROTECCIÓN INTEGRAL ARQUEOLÓXICA
- GA36003025** CÓDIGO ELEMENTO ARQUEOLÓXICO

	EXCELENTÍSIMO CONCELLO DE BAIONA		
	PLAN XERAL DE ORDENACIÓN MUNICIPAL		
O CONSULTOR	PLANEAMENTO		
ROBERTO AYA DUARTE INGENIERO DE CAMINOS, CANALES Y PUERTOS	PLANOS DE ORDENACIÓN DOS NÚCLEOS RURAIS		
Interurban s.a. URBANISMO E ENGENHEIRÍA	ESCALA: 1/2000,A-1 1/4000,A-3	DATA: XAN-14	



- LIMITE NÚCLEO RURAL COMÚN ORDENANZA 2ª
- LIMITE NÚCLEO RURAL HISTÓRICO-TRAD. ORDEN. 2ª
- LIMITE NÚCLEO RURAL HISTÓRICO-TRAD. ORDEN. 1ª
- ALINEACIONES
- LIMITE PLAN ESPECIAL DE NÚCLEO RURAL
- L.M.T.
- LINEA MT
- LIMITE SOLO URBANO
- LIMITE SOLO URBANIZABLE

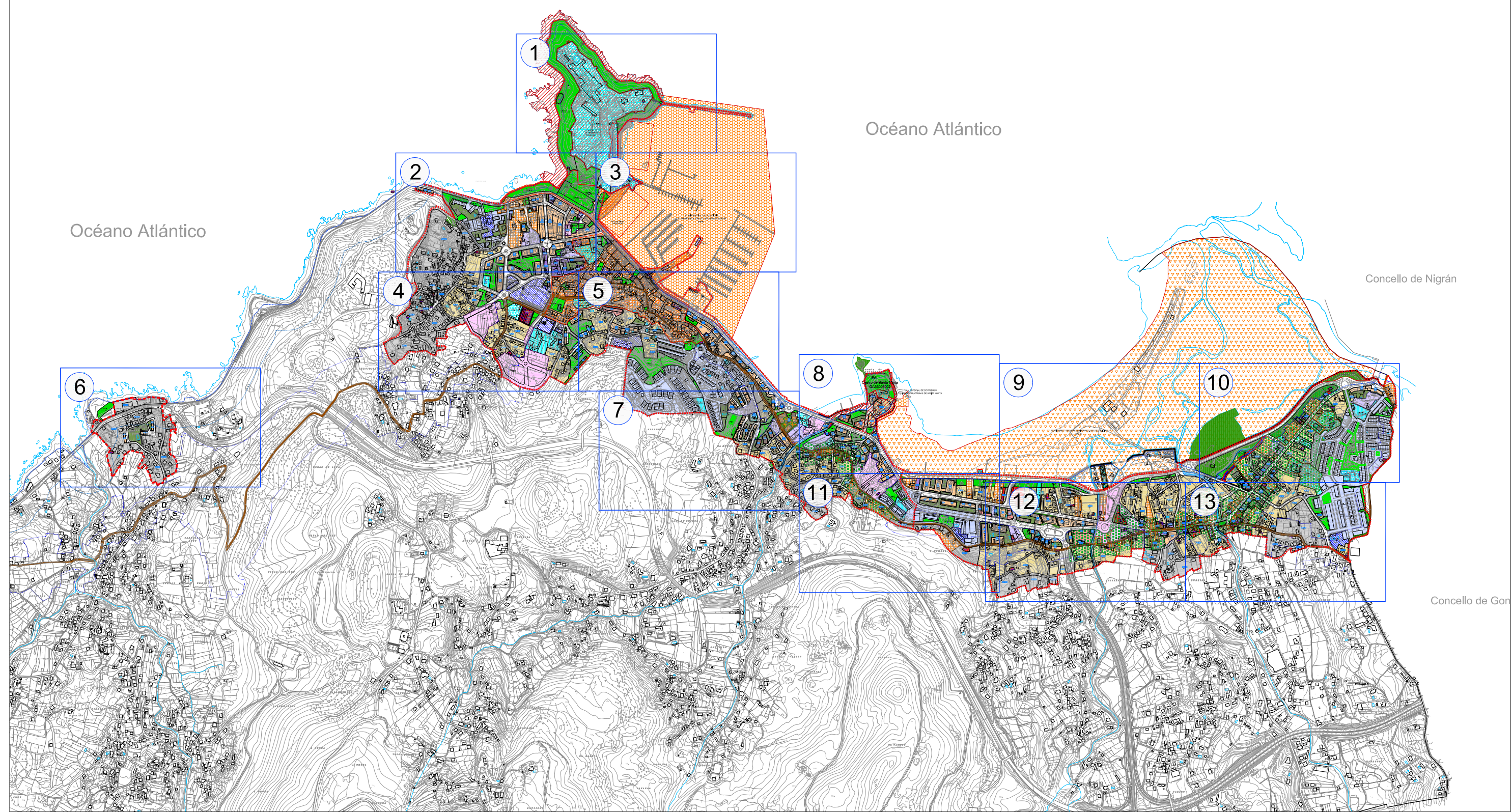
- NÚCLEO RURAL COMÚN ORDENANZA 2ª
- NÚCLEO RURAL HISTÓRICO-TRAD. ORDEN. 2ª
- NÚCLEO RURAL HISTÓRICO-TRAD. ORDEN. 1ª
- PLAN ESPECIAL DE NÚCLEO RURAL
- SOLO URBANO
- SOLO URBANIZABLE
- SOLO RÚSTICO

- ESPAZO LIBRE PÚBLICO SISTEMA XERAL
- ESPAZO LIBRE PÚBLICO SISTEMA LOCAL
- ESPAZO LIBRE PRIVADO
- ESPAZO LIBRE NON COMPUTABLE
- EQUIPAMENTO PÚBLICO SISTEMA XERAL
- EQUIPAMENTO PÚBLICO SISTEMA LOCAL
- EQUIPAMENTO PRIVADO

- LIMITE ÁREA DE PROTECCIÓN ELEMENTO PEPCHAB
- ÁREA DE PROTECCIÓN ELEMENTO PEPCHAB
- LIMITE ÁMBITO DE PROTECCIÓN PEPCHAB
- LIMITE ÁREA DE PROTECCIÓN ELEMENTO ARQUITEC. E ETNO.
- ÁREA DE PROTECCIÓN ELEMENTO ARQUITEC. E ETNO.
- LIMITE ÁREA DE PROTECCIÓN CAMIÑO HISTÓRICO PORTUGUÉS POLA COSTA
- LIMITE ÁREA DE PROTECCIÓN ARQUITEC. E ETNOGRÁFICO
- ÁREA DE PROTECCIÓN ARQUITEC. E ETNOGRÁFICO

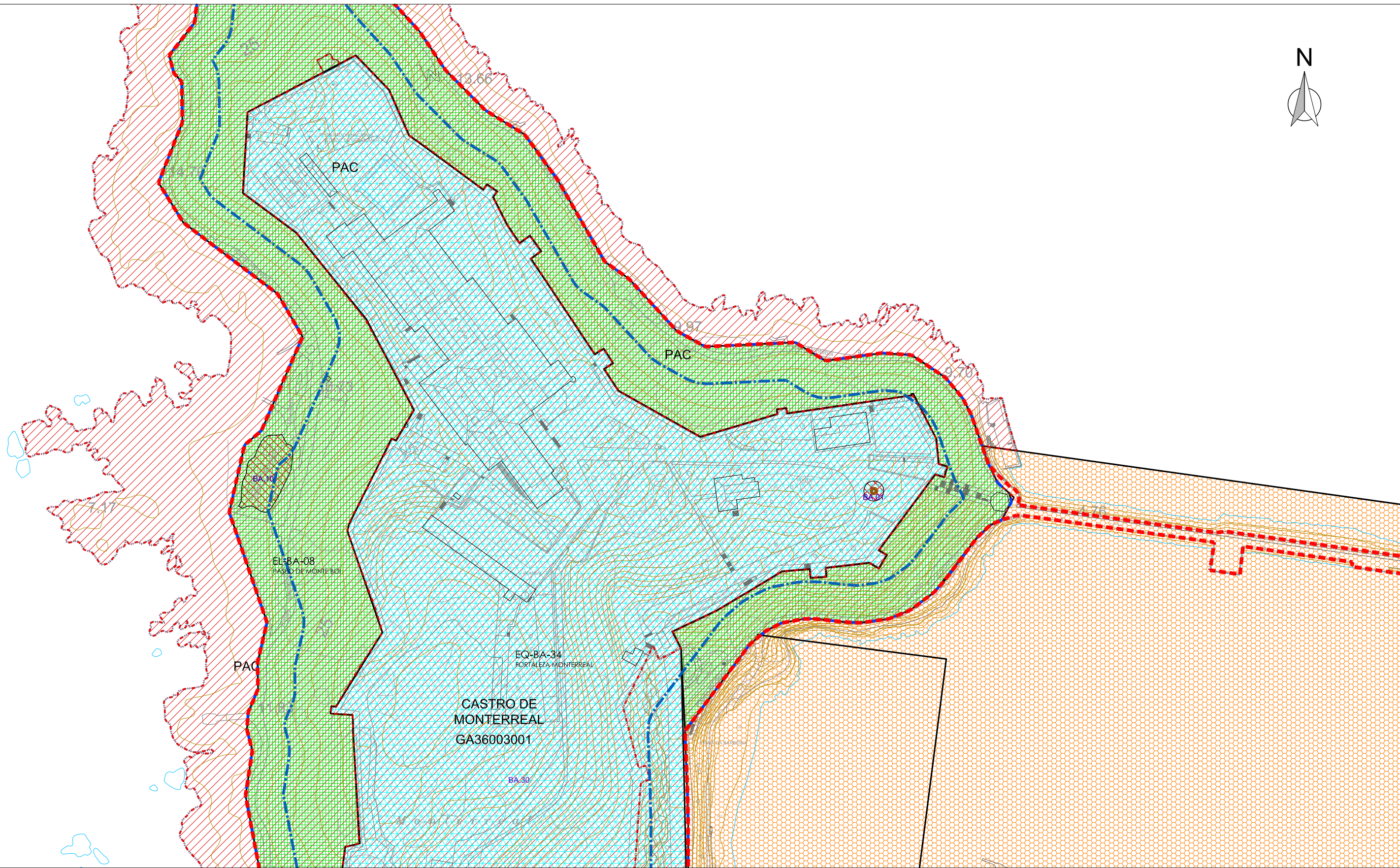
- BL.23** CÓDIGO ELEMENTO ARQUITEC. E ETNOGRÁFICO
- LIMITE ÁREA DE PROTECCIÓN ELEMENTO ARQUEOLÓXICO
- ÁREA DE RESPETO ARQUEOLÓXICO
- ÁREA DE CAUTELA ARQUEOLÓXICA
- ÁREA DE PROTECCIÓN INTEGRAL ARQUEOLÓXICA
- GA36003025** CÓDIGO ELEMENTO ARQUEOLÓXICO

	EXCELENTÍSIMO CONCELLO DE BAIONA		PLANO Nº O.3.11
	PLAN XERAL DE ORDENACIÓN MUNICIPAL		
O CONSULTOR	PLANEAMENTO		
ROBERTO AYA DUARTE INGENIERO DE CAMINOS, CANALES Y PUERTOS	PLANOS DE ORDENACIÓN DOS NÚCLEOS RURAIS		
	ESCALA: 1/2000A-1 1/4000A-3	DATA: XAN-14	




















SOLO URBANO		<ul style="list-style-type: none"> --- LÍMITE ÁREA DE PLANEAMENTO INCORPORADO --- LÍMITE ÁREA DE REPARTO --- LÍMITE ESTUDIO DE DETALLE 		<ul style="list-style-type: none"> ORDEANZA MANTENIMENTO DO EXISTENTE ORDEANZA MAZÁ ABERTA ORDEANZA MAZÁ PECHADA ORDEANZA VIVENDA UNIFAMILIAR ORDEANZA VIVENDA UNIFAMILIAR RURAL 		<ul style="list-style-type: none"> --- LÍMITE ÁREA DE PROTECCIÓN ELEMENTO PEPCHAB --- LÍMITE ÁMBITO DE PROTECCIÓN PEPCHAB --- ÁREA DE PROTECCIÓN ELEMENTOS PEPCHAB --- ÁREA DE PROTECCIÓN --- LÍMITE ÁREA DE PROTECCIÓN --- CÓDIGO ÁREA DE PROTECCIÓN --- LÍMITE ÁREA DE PROTECCIÓN CAMIÑO HISTÓTICO PORTUGUÉS POLA COSTA --- LÍMITE ÁREA DE PROTECCIÓN ELEMENTO ARQUITEC. E ETNOGRÁFICO --- ÁREA DE PROTECCIÓN ELEMENTO ARQUITEC. E ETNOGRÁFICO --- LÍMITE ÁREA DE PROTECCIÓN ARQUITEC. E ETNOGRÁFICO --- ÁREA DE PROTECCIÓN ARQUITEC. E ETNOGRÁFICO --- CÓDIGO ELEMENTO ARQUITEC. E ETNOGRÁFICO 		<ul style="list-style-type: none"> --- LÍMITE ÁREA DE PROTECCIÓN ELEMENTO ARQUEOLÓXICO --- ÁREA DE RESPETO ARQUEOLÓXICO --- ÁREA DE CAUTELA ARQUEOLÓXICA --- ÁREA DE PROTECCIÓN INTEGRAL ARQUEOLÓXICA --- CÓDIGO ELEMENTO ARQUEOLÓXICO --- PLAN DIRECTOR REDE NATURA 2000 --- PLAN ESPECIAL --- DESLINDE DO DOMINIO MARÍTIMO TERRESTRE --- LÍMITE SERVIDUME DE PROTECCIÓN RIBEIRA DE MAR 	
<ul style="list-style-type: none"> --- LÍMITE SOLO URBANO --- LÍMITE ORDENANZA --- ALINEACIÓNS --- ÁREA DE PLANEAMENTO INCORPORADO --- ESTUDIO DE DETALLE --- ÁREA DE REPARTO --- ANCHO DO VIAL ENTRE ALINEACIÓNS --- ORDENANZA TIPO --- NÚMERO DE PLANTAS 	<ul style="list-style-type: none"> --- ÁREA DE PLANEAMENTO INCORPORADO --- ÁREA DE REPARTO --- ESTUDIO DE DETALLE --- EQUIPAMENTO PÚBLICO SISTEMA XERAL --- EQUIPAMENTO PÚBLICO SISTEMA LOCAL --- EQUIPAMENTO PRIVADO --- EQUIPAMENTO NOVA REDE VIARIA 	<ul style="list-style-type: none"> --- ESPAZO LIBRE PÚBLICO SISTEMA XERAL --- ESPAZO LIBRE PÚBLICO SISTEMA LOCAL --- ESPAZO LIBRE PRIVADO --- ESPAZO LIBRE NON COMPUTABLE 	<ul style="list-style-type: none"> --- LÍMITE ÁREA DE PROTECCIÓN ELEMENTO PEPCHAB --- LÍMITE ÁMBITO DE PROTECCIÓN PEPCHAB --- ÁREA DE PROTECCIÓN ELEMENTOS PEPCHAB --- ÁREA DE PROTECCIÓN --- LÍMITE ÁREA DE PROTECCIÓN --- CÓDIGO ÁREA DE PROTECCIÓN --- LÍMITE ÁREA DE PROTECCIÓN CAMIÑO HISTÓTICO PORTUGUÉS POLA COSTA --- LÍMITE ÁREA DE PROTECCIÓN ELEMENTO ARQUITEC. E ETNOGRÁFICO --- ÁREA DE PROTECCIÓN ELEMENTO ARQUITEC. E ETNOGRÁFICO --- LÍMITE ÁREA DE PROTECCIÓN ARQUITEC. E ETNOGRÁFICO --- ÁREA DE PROTECCIÓN ARQUITEC. E ETNOGRÁFICO --- CÓDIGO ELEMENTO ARQUITEC. E ETNOGRÁFICO 	<ul style="list-style-type: none"> --- LÍMITE ÁREA DE PROTECCIÓN ELEMENTO ARQUEOLÓXICO --- ÁREA DE RESPETO ARQUEOLÓXICO --- ÁREA DE CAUTELA ARQUEOLÓXICA --- ÁREA DE PROTECCIÓN INTEGRAL ARQUEOLÓXICA --- CÓDIGO ELEMENTO ARQUEOLÓXICO --- PLAN DIRECTOR REDE NATURA 2000 --- PLAN ESPECIAL --- DESLINDE DO DOMINIO MARÍTIMO TERRESTRE --- LÍMITE SERVIDUME DE PROTECCIÓN RIBEIRA DE MAR 					










	EXCELENTÍSIMO CONCELLO DE BAIONA		PLANO N° O.4.00
	PLAN XERAL DE ORDENACIÓN MUNICIPAL		
O CONSULTOR	PLANEAMENTO		
ROBERTO AYA DUARTE INGENIERO DE CAMIÑOS, CANALES Y PUERTOS 	PLANOS DE ORDENACIÓN DO CASCO URBANO		
	ESCALA: 1/7500,A-1 1/15000,A-3	DATA: XAN-14	



























SOLO URBANO

-  LIMITE SOLO URBANO
-  LIMITE ORDENANZA
- API**
- ED**  ÁREA DE PLANEAMENTO INCORPORADO ESTUDIO DE DETALLE
- AR**  ÁREA DE REPARTO
-  ANCHO DO VIAL ENTRE ALINEACIÓNS
- (ME)**  ORDENANZA TIPO
- B+4**  NÚMERO DE PLANTAS

-  LIMITE ÁREA DE PLANEAMENTO INCORPORADO
-  LIMITE ÁREA DE REPARTO
-  LIMITE ESTUDIO DE DETALLE
-  ÁREA DE PLANEAMENTO INCORPORADO
-  ÁREA DE REPARTO
-  ESTUDIO DE DETALLE
-  EQUIPAMENTO PÚBLICO SISTEMA XERAL
-  EQUIPAMENTO PÚBLICO SISTEMA LOCAL
-  EQUIPAMENTO PRIVADO
-  EQUIPAMENTO NOVA REDE VIARIA

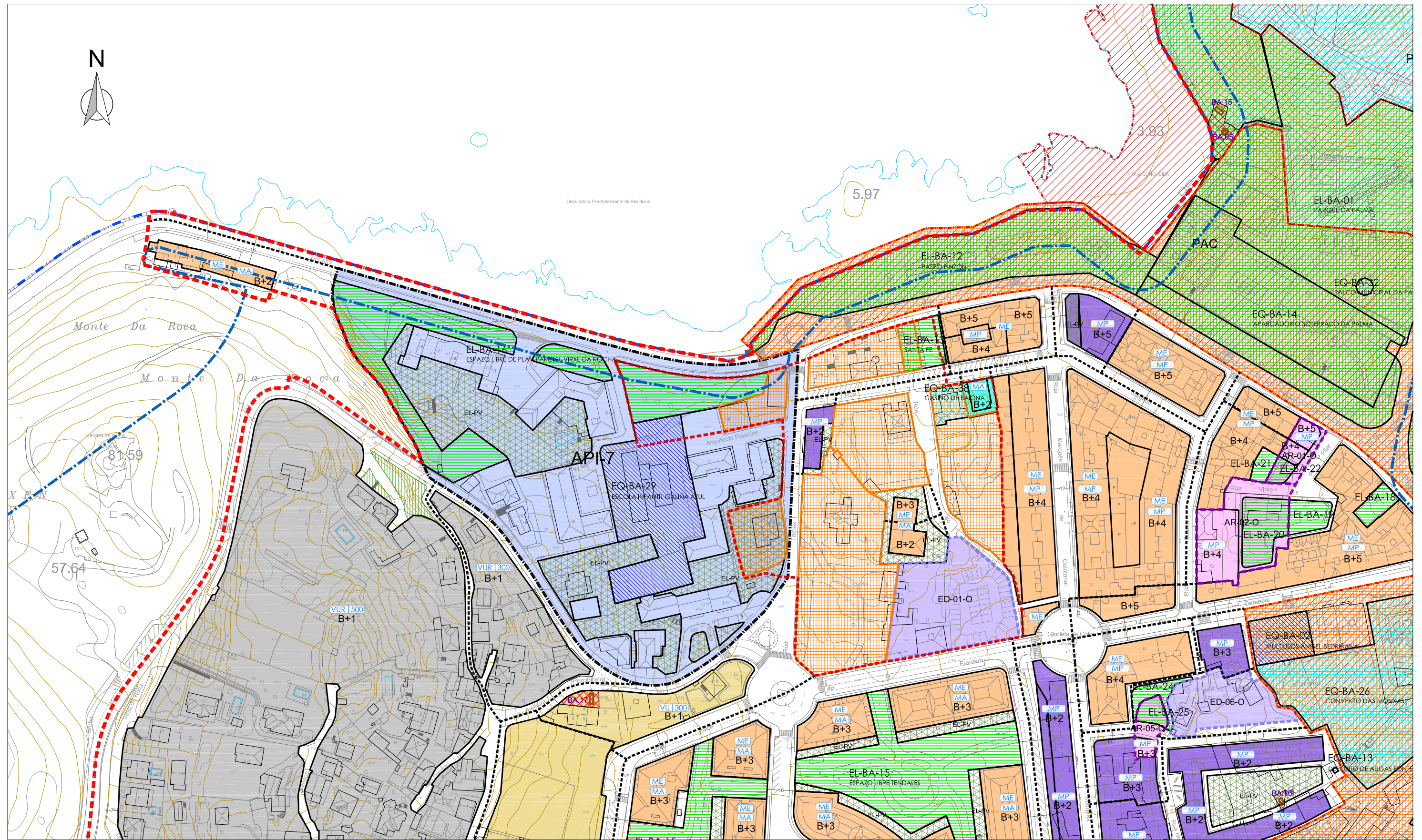
-  ORDENANZA MANTENIMENTO DO EXISTENTE
-  ORDENANZA MAZÁ ABERTA
-  ORDENANZA MAZÁ PECHADA
-  ORDENANZA VIVENDA UNIFAMILIAR
-  ORDENANZA VIVENDA UNIFAMILIAR RURAL
-  ESPAZO LIBRE PÚBLICO SISTEMA XERAL
-  ESPAZO LIBRE PÚBLICO SISTEMA LOCAL
-  ESPAZO LIBRE PRIVADO
-  ESPAZO LIBRE NON COMPUTABLE

-  LIMITE ÁREA DE PROTECCIÓN ELEMENTO PEPCHAB
-  LIMITE ÁMBITO DE PROTECCIÓN PEPCHAB
-  ÁREA DE PROTECCIÓN ELEMENTOS PEPCHAB
-  **APR-03**
-  ÁREA DE PROTECCIÓN
-  LIMITE ÁREA DE PROTECCIÓN
-  CÓDIGO ÁREA DE PROTECCIÓN
-  LIMITE ÁREA DE PROTECCIÓN CAMINO HISTÓRICO PORTUGUÉS POLA COSTA
-  LIMITE ÁREA DE PROTECCIÓN ELEMENTO ARQUITEC. E ETNOGRÁFICO
-  ÁREA DE PROTECCIÓN ELEMENTO ARQUITEC. E ETNOGRÁFICO
-  LIMITE ÁREA DE PROTECCIÓN ARQUITEC. E ETNOGRÁFICO
-  ÁREA DE PROTECCIÓN ARQUITEC. E ETNOGRÁFICO
-  CÓDIGO ELEMENTO ARQUITEC. E ETNOGRÁFICO
- **RM.04**

-  LIMITE ÁREA DE PROTECCIÓN ELEMENTO ARQUEOLÓXICO
-  ÁREA DE RESPETO ARQUEOLÓXICO
-  ÁREA DE CAUTELA ARQUEOLÓXICA
-  ÁREA DE PROTECCIÓN INTEGRAL ARQUEOLÓXICA
-  **GA36003001**
-  CÓDIGO ELEMENTO ARQUEOLÓXICO
-  PLAN DIRECTOR REDE NATURA 2000
-  PLAN ESPECIAL
-  DESLINDE DO DOMINIO MARÍTIMO TERRESTRE
-  LIMITE SERVIDUME DE PROTECCIÓN
-  RIBEIRA DE MAR



EXCELENTÍSIMO CONCELLO DE BAIONA		PLANO Nº 0.4.01
PLAN XERAL DE ORDENACIÓN MUNICIPAL		
O CONSULTOR ROBERTO AYA DUARTE INGENIERO DE CAMINOS, CANALES Y PUERTOS Interurban S.A. URBANISMO E ENGENHEIRIA	PLANEAMENTO PLANOS DE ORDENACIÓN DO CASCO URBANO	ESCALA: 1/1000.A-1 1/2000.A-3 DATA: XAN-14



SOLO URBANO

- LIMITE SOLO URBANO
- LIMITE ORDENANZA ALINEACIONES
- AREA DE PLANEAMENTO INCORPORADO
- ED ESTUDIO DE DETALLE
- AR AREA DE REPARTO
- ANCHO DO VIAL ENTRE ALINEACIONES
- ME ORDENANZA TIPO
- B+4 NUMERO DE PLANTAS

- LIMITE AREA DE PLANEAMENTO INCORPORADO
- LIMITE AREA DE REPARTO
- LIMITE ESTUDIO DE DETALLE
- AREA DE PLANEAMENTO INCORPORADO
- AREA DE REPARTO
- ESTUDIO DE DETALLE
- EQUIPAMENTO PUBLICO SISTEMA XERAL
- EQUIPAMENTO PUBLICO SISTEMA LOCAL
- EQUIPAMENTO PRIVADO
- EQUIPAMENTO NOVA REDE VIARIA

- ORDENANZA MANTENIMENTO DO EXISTENTE
- ORDENANZA MAZA ABERTA
- ORDENANZA MAZA PECHADA
- ORDENANZA VIVENDA UNIFAMILIAR
- ORDENANZA VIVENDA UNIFAMILIAR RURAL
- ESPAZO LIBRE PUBLICO SISTEMA XERAL
- ESPAZO LIBRE PUBLICO SISTEMA LOCAL
- ESPAZO LIBRE PRIVADO
- ESPAZO LIBRE NON COMPUTABLE

- LIMITE AREA DE PROTECCION ELEMENTO PEPCHAB
- LIMITE AMBITO DE PROTECCION PEPCHAB
- AREA DE PROTECCION ELEMENTOS PEPCHAB
- AREA DE PROTECCION
- APR-03 LIMITE AREA DE PROTECCION CODIGO AREA DE PROTECCION
- LIMITE AREA DE PROTECCION CAMINO HISTORICO PORTUGUES POLA COSTA
- LIMITE AREA DE PROTECCION ELEMENTO ARQUITEC. E ETNOGRAFICO
- AREA DE PROTECCION ELEMENTO ARQUITEC. E ETNOGRAFICO
- LIMITE AREA DE PROTECCION ARQUITEC. E ETNOGRAFICO
- AREA DE PROTECCION ARQUITEC. E ETNOGRAFICO
- RM.04 LIMITE AREA DE PROTECCION ARQUITEC. E ETNOGRAFICO CODIGO ELEMENTO ARQUITEC. E ETNOGRAFICO

- LIMITE AREA DE PROTECCION ELEMENTO ARQUEOLOXICO
- AREA DE RESPETO ARQUEOLOXICO
- AREA DE CAUTELA ARQUEOLOXICA
- AREA DE PROTECCION INTEGRAL ARQUEOLOXICA
- GA36003001 CODIGO ELEMENTO ARQUEOLOXICO
- PLAN DIRECTOR REDE NATURA 2000
- PLAN ESPECIAL
- DESLINDE DO DOMINIO MARITIMO TERRESTRE
- LIMITE SERVIDUME DE PROTECCION RIBEIRA DE MAR

	EXCELENTÍSIMO CONCELLO DE BAIONA		PLANO Nº O.4.02
	PLAN XERAL DE ORDENACIÓN MUNICIPAL		
O CONSULTOR	PLANEAMENTO PLANOS DE ORDENACIÓN DO CASCO URBANO		
ROBERTO AYA DUARTE INGENIERO DE CAMINOS, CANALES Y PUERTOS 	ESCALA: 1/1000A-1 1/2000A-3	DATA: XAN-14	



PLAN ESPECIAL DE DOTACIÓNS
E INFRAESTRUCTURAS DO PORTO DE BAIONA
(PE-1)

Porto de Baiona
GA36003045

Casco Histórico
GA36003038

SOLO URBANO

- LIMITE SOLO URBANO
- LIMITE ORDENANZA
- ALINEACIÓNS
- API
- ED
- AR
- (ME)
- B+4

- LIMITE ÁREA DE PLANEAMENTO INCORPORADO
- LIMITE ÁREA DE REPARTO
- LIMITE ESTUDIO DE DETALLE
- ÁREA DE PLANEAMENTO INCORPORADO
- ÁREA DE REPARTO
- ESTUDIO DE DETALLE
- EQUIPAMENTO PÚBLICO SISTEMA XERAL
- EQUIPAMENTO PÚBLICO SISTEMA LOCAL
- EQUIPAMENTO PRIVADO
- EQUIPAMENTO NOVA REDE VIARIA

- ORDENANZA MANTENIMENTO DO EXISTENTE
- ORDENANZA MAZÁ ABERTA
- ORDENANZA MAZÁ PECHADA
- ORDENANZA VIVENDA UNIFAMILIAR
- ORDENANZA VIVENDA UNIFAMILIAR RURAL
- ESPAZO LIBRE PÚBLICO SISTEMA XERAL
- ESPAZO LIBRE PÚBLICO SISTEMA LOCAL
- ESPAZO LIBRE PRIVADO
- ESPAZO LIBRE NON COMPUTABLE

- LIMITE ÁREA DE PROTECCIÓN ELEMENTO PEPCHAB
- LIMITE ÁMBITO DE PROTECCIÓN PEPCHAB
- ÁREA DE PROTECCIÓN ELEMENTOS PEPCHAB
- APR-03
- LIMITE ÁREA DE PROTECCIÓN CAMINO HISTÓTICO PORTUGUÉS POLA COSTA
- LIMITE ÁREA DE PROTECCIÓN ELEMENTO ARQUITEC. E ETNOGRÁFICO
- ÁREA DE PROTECCIÓN ELEMENTO ARQUITEC. E ETNOGRÁFICO
- LIMITE ÁREA DE PROTECCIÓN ARQUITEC. E ETNOGRÁFICO
- ÁREA DE PROTECCIÓN ARQUITEC. E ETNOGRÁFICO
- RM.04

- LIMITE ÁREA DE PROTECCIÓN ELEMENTO ARQUEOLÓXICO
- ÁREA DE RESPETO ARQUEOLÓXICO
- ÁREA DE CAUTELA ARQUEOLÓXICA
- ÁREA DE PROTECCIÓN INTEGRAL ARQUEOLÓXICA
- GA36003001
- CÓDIGO ELEMENTO ARQUEOLÓXICO
- PLAN DIRECTOR REDE NATURA 2000
- PLAN ESPECIAL
- DESLINDE DO DOMINIO MARÍTIMO TERRESTRE
- LIMITE SERVIDUME DE PROTECCIÓN RIBEIRA DE MAR



EXCELENTÍSIMO
CONCELLO DE BAIONA

PLAN XERAL
DE ORDENACIÓN MUNICIPAL

PLANO Nº
0.4.03

O CONSULTOR

ROBERTO AYA DUARTE
INGENIERO DE CAMINOS, CANALES Y PUERTOS

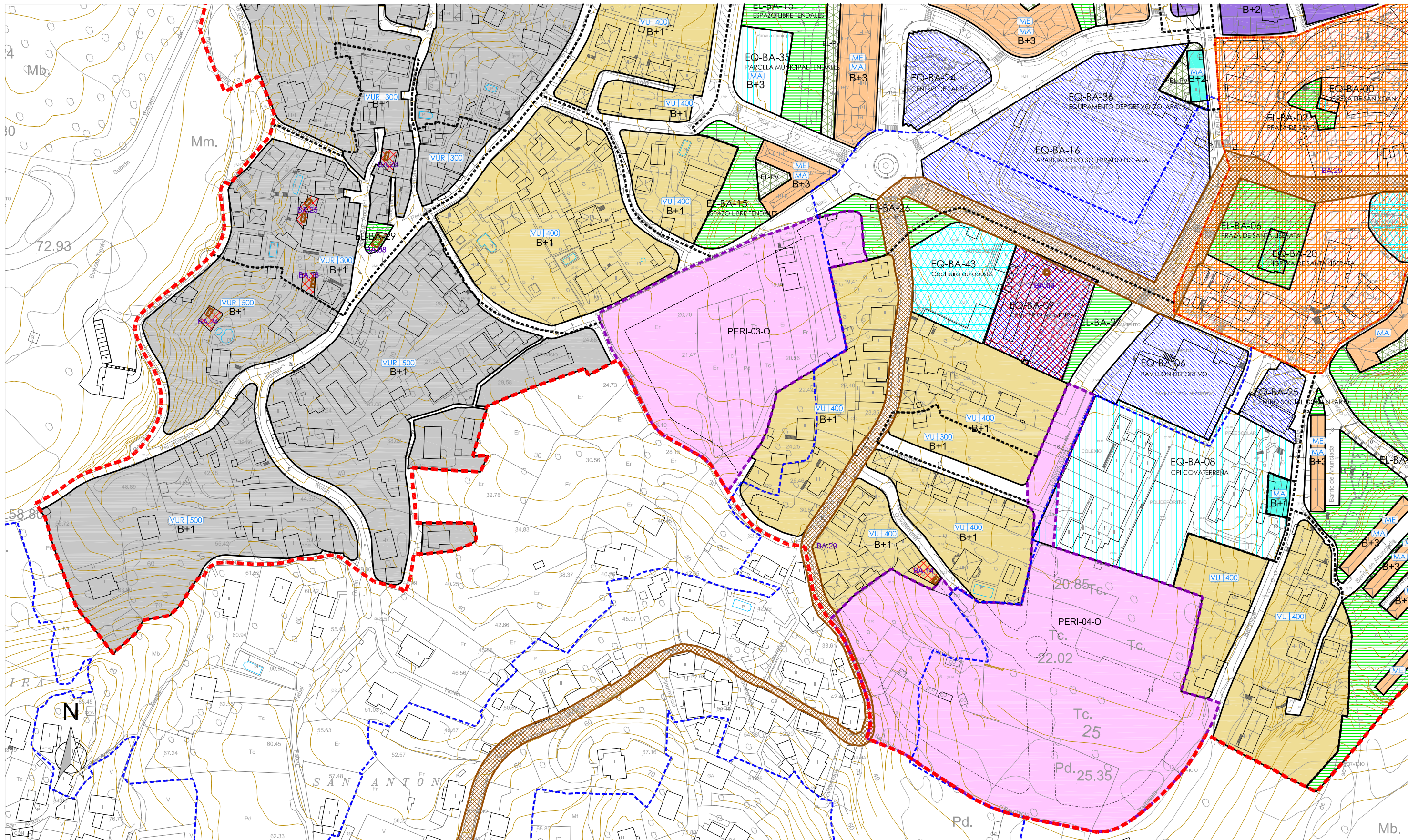
Interurban S.A.
URBANISMO E INGENIERÍA

PLANEAMENTO

PLANOS DE ORDENACIÓN
DO CASCO URBANO

ESCALA: 1/1000.A-1
1/2000.A-3

DATA: XAN-14



SOLO URBANO

- - - - - LIMITE SOLO URBANO
- - - - - LIMITE ORDENANZA
- - - - - ALINEACIONES
- API**
- ED** AREA DE PLANEAMENTO INCORPORADO
- AR** ESTUDIO DE DETALLE
- AR** AREA DE REPARTO
- ME** ANCHO DO VIAL ENTRE ALINEACIONES
- ME** ORDENANZA TIPO
- B+4** NUMERO DE PLANTAS

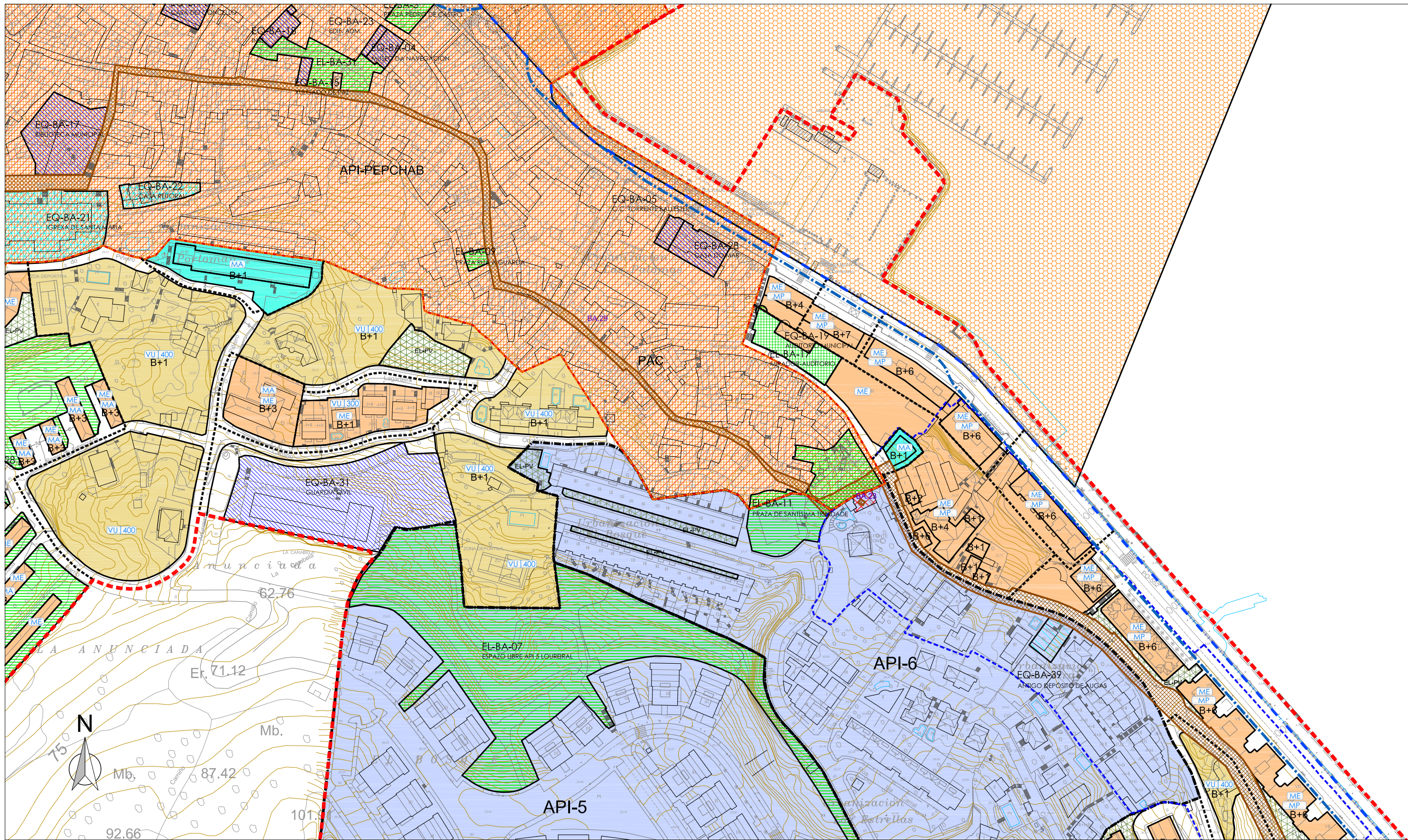
- - - - - LIMITE AREA DE PLANEAMENTO INCORPORADO
- - - - - LIMITE AREA DE REPARTO
- - - - - LIMITE ESTUDIO DE DETALLE
- - - - - AREA DE PLANEAMENTO INCORPORADO
- - - - - AREA DE REPARTO
- - - - - ESTUDIO DE DETALLE
- - - - - EQUIPAMENTO PUBLICO SISTEMA XERAL
- - - - - EQUIPAMENTO PUBLICO SISTEMA LOCAL
- - - - - EQUIPAMENTO PRIVADO
- - - - - EQUIPAMENTO NOVA REDE VIARIA

- - - - - ORDENANZA MANTENIMENTO DO EXISTENTE
- - - - - ORDENANZA MAZA ABERTA
- - - - - ORDENANZA MAZA PECHADA
- - - - - ORDENANZA VIVENDA UNIFAMILIAR
- - - - - ORDENANZA VIVENDA UNIFAMILIAR RURAL
- - - - - ESPAZO LIBRE PUBLICO SISTEMA XERAL
- - - - - ESPAZO LIBRE PUBLICO SISTEMA LOCAL
- - - - - ESPAZO LIBRE PRIVADO
- - - - - ESPAZO LIBRE NON COMPUTABLE

- - - - - LIMITE AREA DE PROTECCION ELEMENTO PEPCHAB
- - - - - LIMITE AMBITO DE PROTECCION PEPCHAB
- - - - - AREA DE PROTECCION ELEMENTOS PEPCHAB
- - - - - AREA DE PROTECCION
- - - - - LIMITE AREA DE PROTECCION CODIGO AREA DE PROTECCION
- - - - - LIMITE AREA DE PROTECCION CAMINO HISTORICO PORTUGUES POLA COSTA
- - - - - LIMITE AREA DE PROTECCION ELEMENTO ARQUITEC. E ETNOGRAFICO
- - - - - AREA DE PROTECCION ELEMENTO ARQUITEC. E ETNOGRAFICO
- - - - - LIMITE AREA DE PROTECCION ARQUITEC. E ETNOGRAFICO
- - - - - AREA DE PROTECCION ARQUITEC. E ETNOGRAFICO
- - - - - LIMITE AREA DE PROTECCION ARQUITEC. E ETNOGRAFICO
- - - - - CODIGO ELEMENTO ARQUITEC. E ETNOGRAFICO

- - - - - LIMITE AREA DE PROTECCION ELEMENTO ARQUEOLOXICO
- - - - - AREA DE RESPETO ARQUEOLOXICO
- - - - - AREA DE CAUTELA ARQUEOLOXICA
- - - - - AREA DE PROTECCION INTEGRAL ARQUEOLOXICA
- - - - - CODIGO ELEMENTO ARQUEOLOXICO
- - - - - GA36003001
- - - - - PLAN DIRECTOR REDE NATURA 2000
- - - - - PLAN ESPECIAL
- - - - - DESLINDE DO DOMINIO MARITIMO TERRESTRE
- - - - - LIMITE SERVIDUME DE PROTECCION RIBEIRA DE MAR

	EXCELENTÍSIMO CONCELLO DE BAIONA	
	PLAN XERAL DE ORDENACIÓN MUNICIPAL	
O CONSULTOR	PLANEAMENTO	PLANO Nº
ROBERTO AYA DUARTE INGENIERO DE CAMINOS, CANALES Y PUERTOS 	PLANOS DE ORDENACIÓN DO CASCO URBANO	O.4.04
ESCALA: 1/1000.A-1 1/2000.A-3	DATA: XAN-14	



SOLO URBANO

- LIMITE SOLO URBANO
- LIMITE ORDENANZA
- ALINEACIONES
- AREA DE PLANEAMENTO INCORPORADO
- ED ESTUDIO DE DETALLE
- AR AREA DE REPARTO
- ANCHO DO VIAL ENTRE ALINEACIONES
- ORDENANZA TIPO
- NUMERO DE PLANTAS

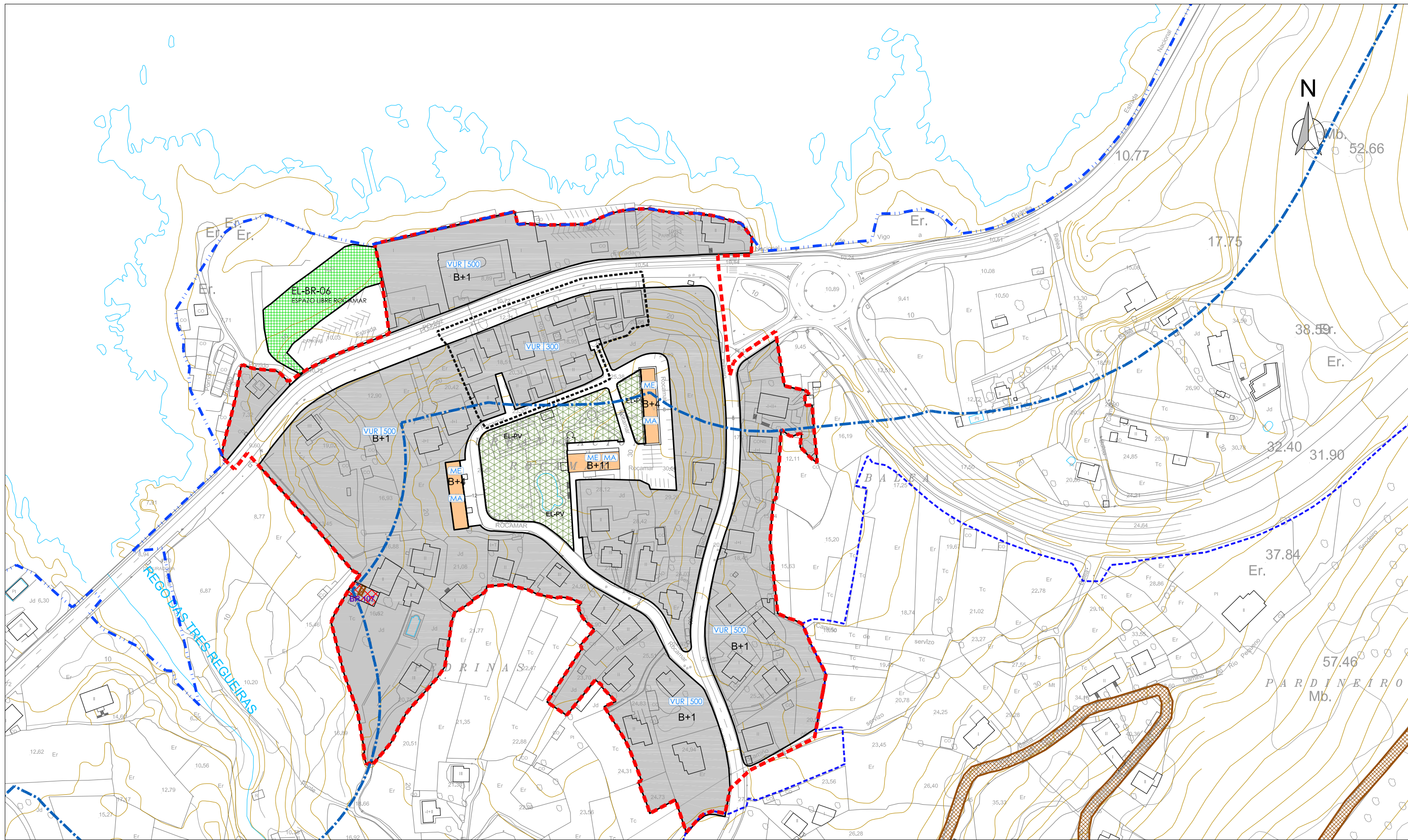
- LIMITE AREA DE PLANEAMENTO INCORPORADO
- LIMITE AREA DE REPARTO
- LIMITE ESTUDIO DE DETALLE
- AREA DE PLANEAMENTO INCORPORADO
- AREA DE REPARTO
- ESTUDIO DE DETALLE
- EQUIPAMENTO PUBLICO SISTEMA XERAL
- EQUIPAMENTO PUBLICO SISTEMA LOCAL
- EQUIPAMENTO PRIVADO
- EQUIPAMENTO NOVA REDE VIARIA

- ORDENANZA MANTENIMENTO DO EXISTENTE
- ORDENANZA MAZA ABERTA
- ORDENANZA MAZA PECHADA
- ORDENANZA VIVENDA UNIFAMILIAR
- ORDENANZA VIVENDA UNIFAMILIAR RURAL
- ESPAZO LIBRE PUBLICO SISTEMA XERAL
- ESPAZO LIBRE PUBLICO SISTEMA LOCAL
- ESPAZO LIBRE PRIVADO
- ESPAZO LIBRE NON COMPUTABLE

- LIMITE AREA DE PROTECCION ELEMENTO PEPCHAB
- LIMITE AMBITO DE PROTECCION PEPCHAB
- AREA DE PROTECCION ELEMENTOS PEPCHAB
- AREA DE PROTECCION
- LIMITE AREA DE PROTECCION
- CODIGO AREA DE PROTECCION
- LIMITE AREA DE PROTECCION CAMINO HISTORICO PORTUGUES POLA COSTA
- LIMITE AREA DE PROTECCION ELEMENTO ARQUITEC. E ETNOGRAFICO
- AREA DE PROTECCION ELEMENTO ARQUITEC. E ETNOGRAFICO
- LIMITE AREA DE PROTECCION ARQUITEC. E ETNOGRAFICO
- AREA DE PROTECCION ARQUITEC. E ETNOGRAFICO
- LIMITE AREA DE PROTECCION ARQUITEC. E ETNOGRAFICO
- CODIGO ELEMENTO ARQUITEC. E ETNOGRAFICO

- LIMITE AREA DE PROTECCION ELEMENTO ARQUEOLOXICO
- AREA DE RESPETO ARQUEOLOXICO
- AREA DE CAUTELA ARQUEOLOXICA
- AREA DE PROTECCION INTEGRAL ARQUEOLOXICA
- CODIGO ELEMENTO ARQUEOLOXICO
- GA36003001
- PLAN DIRECTOR REDE NATURA 2000
- PLAN ESPECIAL
- DESLINDE DO DOMINIO MARITIMO TERRESTRE
- LIMITE SERVIDUME DE PROTECCION RIBEIRA DE MAR

	EXCELENTÍSIMO CONCELLO DE BAIONA	
	PLAN XERAL DE ORDENACIÓN MUNICIPAL	
O CONSULTOR ROBERTO AYA DUARTE INGENIERO DE CAMINOS, CANALES Y PUERTOS 	PLANEAMENTO PLANOS DE ORDENACIÓN DO CASCO URBANO	PLANO Nº O.4.05
ESCALA: 1/1000.A-1 1/2000.A-3	DATA: XAN-14	



SOLO URBANO

- - - - - LIMITE SOLO URBANO
- - - - - LIMITE ORDENANZA
- API**
- ED** ALINEACIÓNS
- AR** ÁREA DE PLANEAMENTO INCORPORADO
- ME** ESTUDIO DE DETALLE
- B+4** ANCHO DO VIAL ENTRE ALINEACIÓNS
- B+4** ORDENANZA TIPO
- B+4** NÚMERO DE PLANTAS

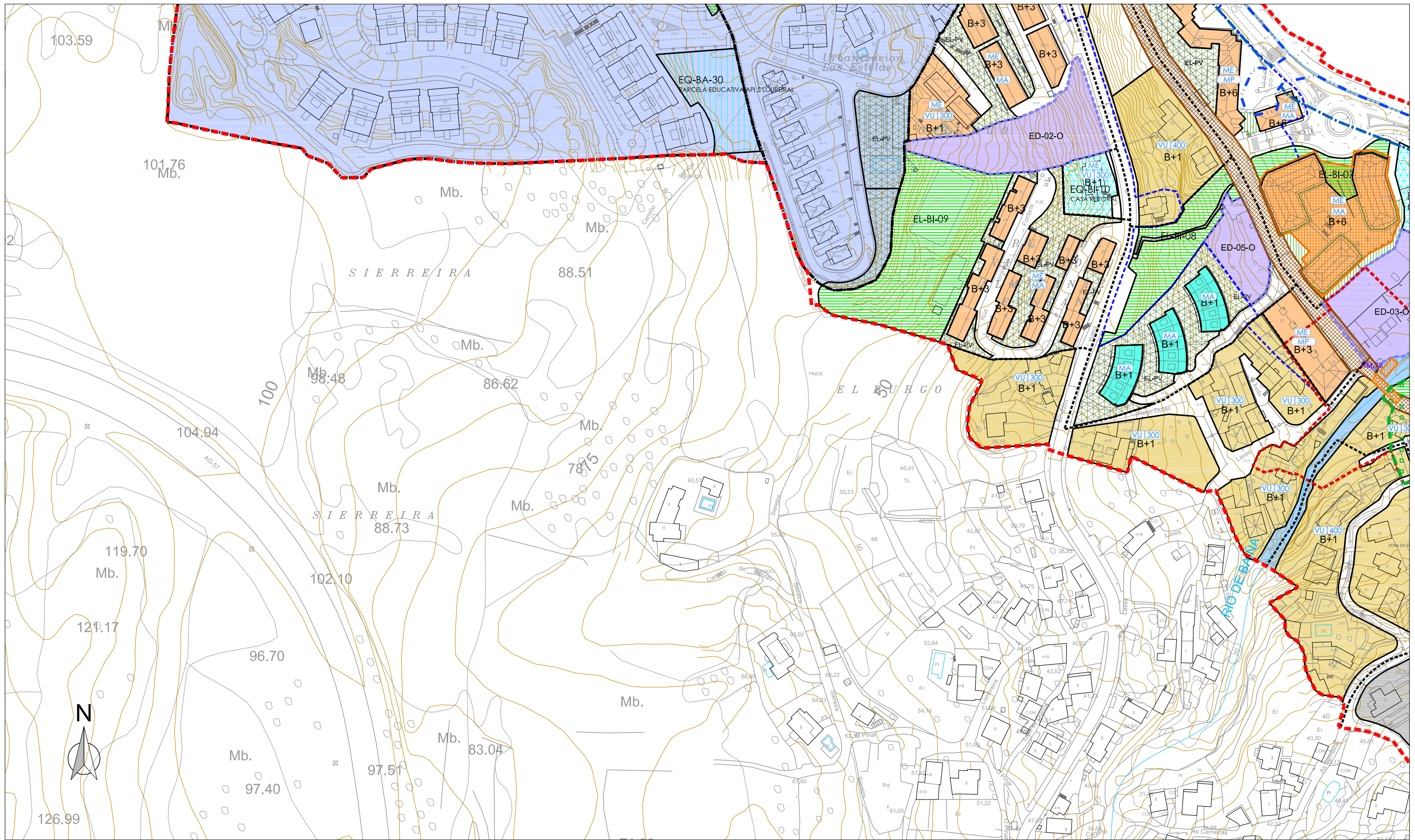
- - - - - LIMITE ÁREA DE PLANEAMENTO INCORPORADO
- - - - - LIMITE ÁREA DE REPARTO
- - - - - LIMITE ESTUDIO DE DETALLE
- - - - - ÁREA DE PLANEAMENTO INCORPORADO
- - - - - ÁREA DE REPARTO
- - - - - ESTUDIO DE DETALLE
- - - - - EQUIPAMENTO PÚBLICO SISTEMA XERAL
- - - - - EQUIPAMENTO PÚBLICO SISTEMA LOCAL
- - - - - EQUIPAMENTO PRIVADO
- - - - - EQUIPAMENTO NOVA REDE VIARIA

- - - - - ORDENANZA MANTENIMENTO DO EXISTENTE
- - - - - ORDENANZA MAZÁ ABERTA
- - - - - ORDENANZA MAZÁ PECHADA
- - - - - ORDENANZA VIVENDA UNIFAMILIAR
- - - - - ORDENANZA VIVENDA UNIFAMILIAR RURAL
- - - - - ESPAZO LIBRE PÚBLICO SISTEMA XERAL
- - - - - ESPAZO LIBRE PÚBLICO SISTEMA LOCAL
- - - - - ESPAZO LIBRE PRIVADO
- - - - - ESPAZO LIBRE NON COMPUTABLE

- - - - - LIMITE ÁREA DE PROTECCIÓN ELEMENTO PEPCHAB
- - - - - LIMITE ÁMBITO DE PROTECCIÓN PEPCHAB
- - - - - ÁREA DE PROTECCIÓN ELEMENTOS PEPCHAB
- - - - - ÁREA DE PROTECCIÓN
- - - - - LIMITE ÁREA DE PROTECCIÓN
- - - - - CÓDIGO ÁREA DE PROTECCIÓN
- - - - - LIMITE ÁREA DE PROTECCIÓN CAMINO HISTÓRICO PORTUGUÉS POLA COSTA
- - - - - LIMITE ÁREA DE PROTECCIÓN ELEMENTO ARQUITEC. E ETNOGRÁFICO
- - - - - ÁREA DE PROTECCIÓN ELEMENTO ARQUITEC. E ETNOGRÁFICO
- - - - - LIMITE ÁREA DE PROTECCIÓN ARQUITEC. E ETNOGRÁFICO
- - - - - ÁREA DE PROTECCIÓN ARQUITEC. E ETNOGRÁFICO
- - - - - LIMITE ÁREA DE PROTECCIÓN ARQUITEC. E ETNOGRÁFICO
- - - - - ÁREA DE PROTECCIÓN ARQUITEC. E ETNOGRÁFICO
- - - - - CÓDIGO ELEMENTO ARQUITEC. E ETNOGRÁFICO

- - - - - LIMITE ÁREA DE PROTECCIÓN ELEMENTO ARQUEOLÓXICO
- - - - - ÁREA DE RESPETO ARQUEOLÓXICO
- - - - - ÁREA DE CAUTELA ARQUEOLÓXICA
- - - - - ÁREA DE PROTECCIÓN INTEGRAL ARQUEOLÓXICA
- - - - - CÓDIGO ELEMENTO ARQUEOLÓXICO
- - - - - GA36003001
- - - - - PLAN DIRECTOR REDE NATURA 2000
- - - - - PLAN ESPECIAL
- - - - - DESLINDE DO DOMINIO MARÍTIMO TERRESTRE
- - - - - LIMITE SERVIZUME DE PROTECCIÓN
- - - - - RIBEIRA DE MAR

	EXCELENTÍSIMO CONCELLO DE BAIONA	
	PLAN XERAL DE ORDENACIÓN MUNICIPAL	
O CONSULTOR	PLANEAMENTO	PLANO Nº
ROBERTO AYA DUARTE INGENIERO DE CAMINOS, CANALES E PUERTOS  Interurban S.A. URBANISMO E ENGENHEIRIA	PLANOS DE ORDENACIÓN DO CASCO URBANO	O.4.06
ESCALA: 1/1000.A-1 1/2000.A-3	DATA: XAN-14	



SOLO URBANO

- LIMITE SOLO URBANO
- LIMITE ORDENANZA
- API**
- ED** ESTUDIO DE DETALLE
- AR** ÁREA DE REPARTO
- ANCHO DO VIAL ENTRE ALINEACIÓNS
- (ME)** ORDENANZA TIPO
- B+4** NÚMERO DE PLANTAS

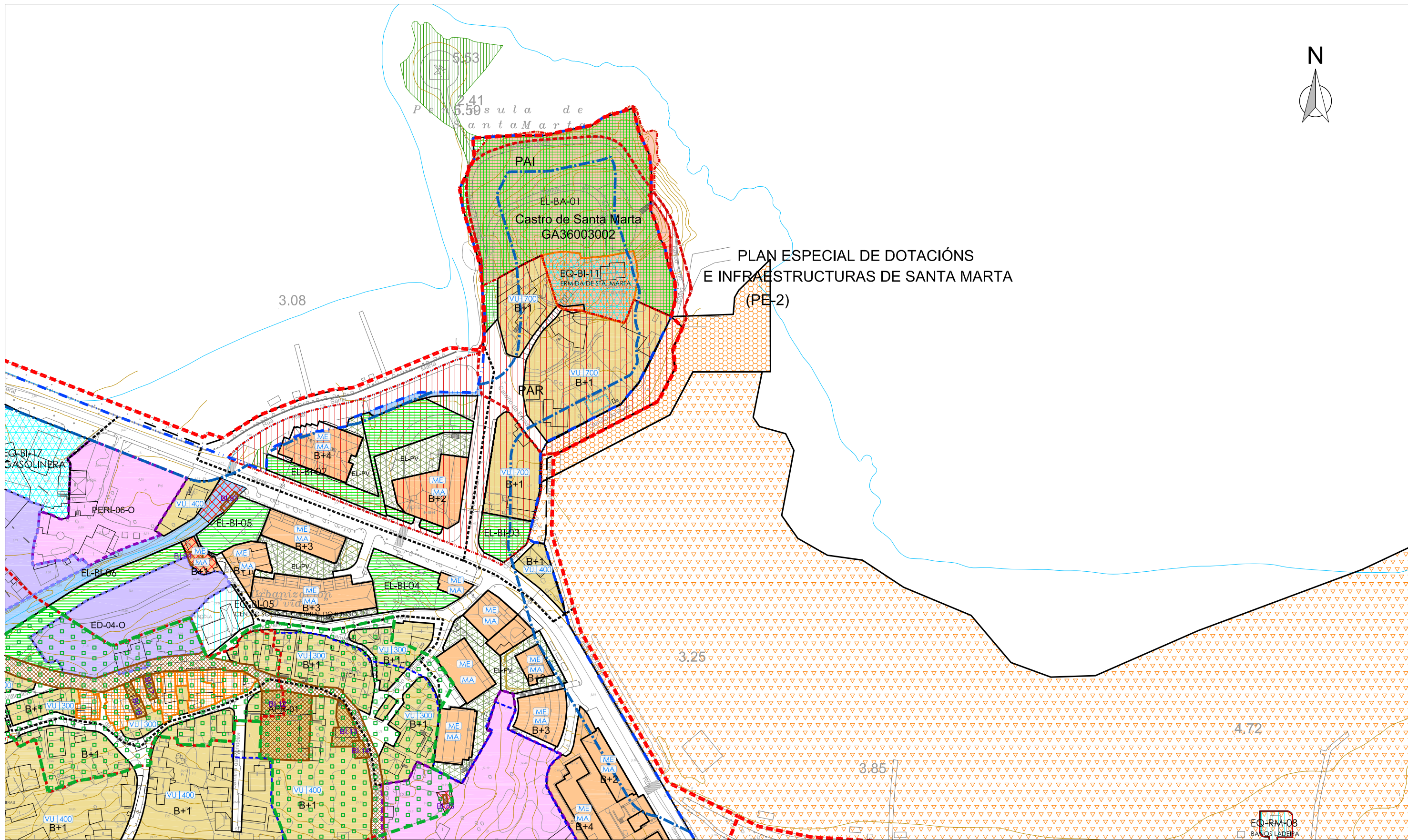
- LIMITE ÁREA DE PLANEAMENTO INCORPORADO
- LIMITE ÁREA DE REPARTO
- LIMITE ESTUDIO DE DETALLE
- ÁREA DE PLANEAMENTO INCORPORADO
- ÁREA DE REPARTO
- ESTUDIO DE DETALLE
- EQUIPAMENTO PÚBLICO SISTEMA XERAL
- EQUIPAMENTO PÚBLICO SISTEMA LOCAL
- EQUIPAMENTO PRIVADO
- EQUIPAMENTO NOVA REDE VIARIA

- ORDENANZA MANTENIMENTO DO EXISTENTE
- ORDENANZA MAZÁ ABERTA
- ORDENANZA MAZÁ PECHADA
- ORDENANZA VIVENDA UNIFAMILIAR
- ORDENANZA VIVENDA UNIFAMILIAR RURAL
- ESPAZO LIBRE PÚBLICO SISTEMA XERAL
- ESPAZO LIBRE PÚBLICO SISTEMA LOCAL
- ESPAZO LIBRE PRIVADO
- ESPAZO LIBRE NON COMPUTABLE

- LIMITE ÁREA DE PROTECCIÓN ELEMENTO PEPCHAB
- LIMITE ÁMBITO DE PROTECCIÓN PEPCHAB
- ÁREA DE PROTECCIÓN ELEMENTOS PEPCHAB
- ÁREA DE PROTECCIÓN
- LIMITE ÁREA DE PROTECCIÓN
- CÓDIGO ÁREA DE PROTECCIÓN
- LIMITE ÁREA DE PROTECCIÓN CAMINO HISTÓRICO PORTUGUÉS POLA COSTA
- LIMITE ÁREA DE PROTECCIÓN ELEMENTO ARQUITEC. E ETNOGRÁFICO
- ÁREA DE PROTECCIÓN ELEMENTO ARQUITEC. E ETNOGRÁFICO
- LIMITE ÁREA DE PROTECCIÓN ARQUITEC. E ETNOGRÁFICO
- ÁREA DE PROTECCIÓN ARQUITEC. E ETNOGRÁFICO
- LIMITE ÁREA DE PROTECCIÓN ARQUITEC. E ETNOGRÁFICO
- CÓDIGO ELEMENTO ARQUITEC. E ETNOGRÁFICO

- LIMITE ÁREA DE PROTECCIÓN ELEMENTO ARQUEOLÓXICO
- ÁREA DE RESPETO ARQUEOLÓXICO
- ÁREA DE CAUTELA ARQUEOLÓXICA
- ÁREA DE PROTECCIÓN INTEGRAL ARQUEOLÓXICA
- CÓDIGO ELEMENTO ARQUEOLÓXICO
- GA36003001
- PLAN DIRECTOR REDE NATURA 2000
- PLAN ESPECIAL
- DESLINDE DO DOMINIO MARÍTIMO TERRESTRE
- LIMITE SERVIZUME DE PROTECCIÓN RIBEIRA DE MAR

	EXCELENTÍSIMO CONCELLO DE BAIONA	
	PLAN XERAL DE ORDENACIÓN MUNICIPAL	
O CONSULTOR	PLANEAMENTO	PLANO Nº
ROBERTO AYA DUARTE INGENIERO DE CAMIÑOS, CANALES E PUERTOS	PLANOS DE ORDENACIÓN DO CASCO URBANO	O.4.07
	ESCALA: 1/1000.A-1 1/2000.A-3	DATA: XAN-14



**PLAN ESPECIAL DE DOTACIÓNS
E INFRAESTRUCTURAS DE SANTA MARTA
(PE-2)**

SOLO URBANO



- - - - - LIMITE SOLO URBANO
- - - - - LIMITE ORDENANZA
- API**
- ED** ESTUDIO DE DETALLE
- AR** ÁREA DE REPARTO
- ANCHO DO VIAL ENTRE ALINEACIÓNS
- (ME)** ORDENANZA TIPO
- B+4** NÚMERO DE PLANTAS

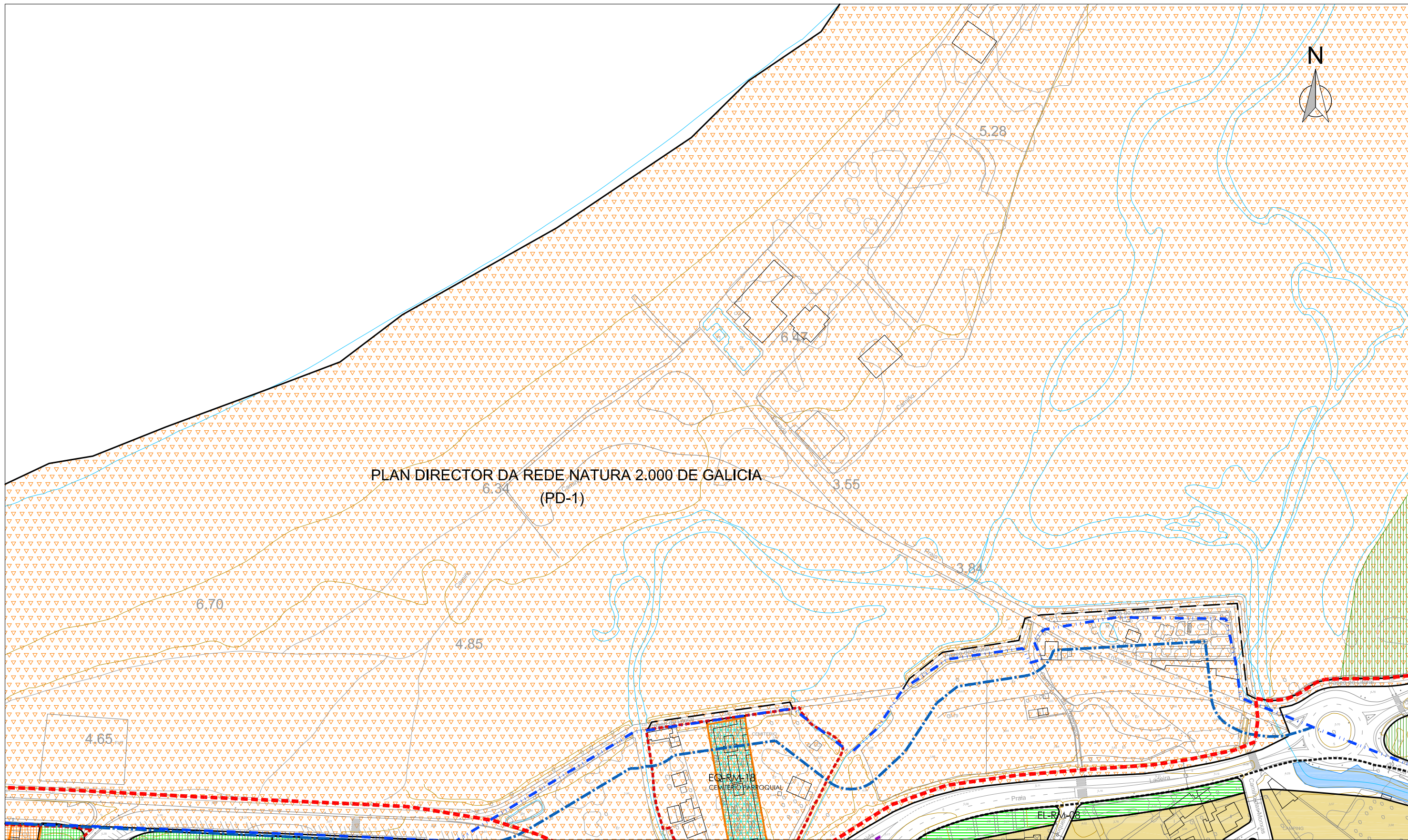
- - - - - LIMITE ÁREA DE PLANEAMENTO INCORPORADO
- - - - - LIMITE ÁREA DE REPARTO
- - - - - LIMITE ESTUDIO DE DETALLE
- ÁREA DE PLANEAMENTO INCORPORADO
- ÁREA DE REPARTO
- ESTUDIO DE DETALLE
- EQUIPAMENTO PÚBLICO SISTEMA XERAL
- EQUIPAMENTO PÚBLICO SISTEMA LOCAL
- EQUIPAMENTO PRIVADO
- EQUIPAMENTO NOVA REDE VIARIA

- ORDENANZA MANTENIMENTO DO EXISTENTE
- ORDENANZA MAZÁ ABERTA
- ORDENANZA MAZÁ PECHADA
- ORDENANZA VIVENDA UNIFAMILIAR
- ORDENANZA VIVENDA UNIFAMILIAR RURAL
- ESPAZO LIBRE PÚBLICO SISTEMA XERAL
- ESPAZO LIBRE PÚBLICO SISTEMA LOCAL
- ESPAZO LIBRE PRIVADO
- ESPAZO LIBRE NON COMPUTABLE

- LIMITE ÁREA DE PROTECCIÓN ELEMENTO PEPCHAB
- LIMITE ÁMBITO DE PROTECCIÓN PEPCHAB
- ÁREA DE PROTECCIÓN ELEMENTOS PEPCHAB
- ÁREA DE PROTECCIÓN
- LIMITE ÁREA DE PROTECCIÓN
- CÓDIGO ÁREA DE PROTECCIÓN
- LIMITE ÁREA DE PROTECCIÓN CAMINO HISTÓTICO PORTUGUÉS POLA COSTA
- LIMITE ÁREA DE PROTECCIÓN ELEMENTO ARQUITEC. E ETNOGRÁFICO
- ÁREA DE PROTECCIÓN ELEMENTO ARQUITEC. E ETNOGRÁFICO
- LIMITE ÁREA DE PROTECCIÓN ARQUITEC. E ETNOGRÁFICO
- LIMITE ÁREA DE PROTECCIÓN ARQUITEC. E ETNOGRÁFICO
- ÁREA DE PROTECCIÓN ARQUITEC. E ETNOGRÁFICO
- LIMITE ÁREA DE PROTECCIÓN ARQUITEC. E ETNOGRÁFICO
- CÓDIGO ELEMENTO ARQUITEC. E ETNOGRÁFICO

- LIMITE ÁREA DE PROTECCIÓN ELEMENTO ARQUEOLÓXICO
- ÁREA DE RESPETO ARQUEOLÓXICO
- ÁREA DE CAUTELA ARQUEOLÓXICA
- ÁREA DE PROTECCIÓN INTEGRAL ARQUEOLÓXICA
- CÓDIGO ELEMENTO ARQUEOLÓXICO
- PLAN DIRECTOR REDE NATURA 2000
- PLAN ESPECIAL
- DESLINDE DO DOMINIO MARÍTIMO TERRESTRE
- LIMITE SERVIZUME DE PROTECCIÓN RIBEIRA DE MAR

	EXCELENTÍSIMO CONCELLO DE BAIONA		PLANO Nº O.4.08
	PLAN XERAL DE ORDENACIÓN MUNICIPAL		
O CONSULTOR ROBERTO AYA DUARTE INGENIERO DE CAMINOS, CANALES E PUERTOS  Interurban S.A. URBANISMO E ENXENNERIA	PLANEAMENTO PLANOS DE ORDENACIÓN DO CASCO URBANO	ESCALA: 1/1000,A-1 1/2000,A-3	DATA: XAN-14



PLAN DIRECTOR DA REDE NATURA 2.000 DE GALICIA
(PD-1)

SOLO URBANO

- LIMITE SOLO URBANO
- LIMITE ORDENANZA
- ALINEACIÓNS
- ÁREA DE PLANEAMENTO INCORPORADO
- ESTUDIO DE DETALLE
- ED
- AR
- ANCHO DO VIAL ENTRE ALINEACIÓNS
- (ME)
- ORDENANZA TIPO
- B+4
- NÚMERO DE PLANTAS

- LIMITE ÁREA DE PLANEAMENTO INCORPORADO
- LIMITE ÁREA DE REPARTO
- LIMITE ESTUDIO DE DETALLE
- ÁREA DE PLANEAMENTO INCORPORADO
- ÁREA DE REPARTO
- ESTUDIO DE DETALLE
- EQUIPAMENTO PÚBLICO SISTEMA XERAL
- EQUIPAMENTO PÚBLICO SISTEMA LOCAL
- EQUIPAMENTO PRIVADO
- EQUIPAMENTO NOVA REDE VIARIA

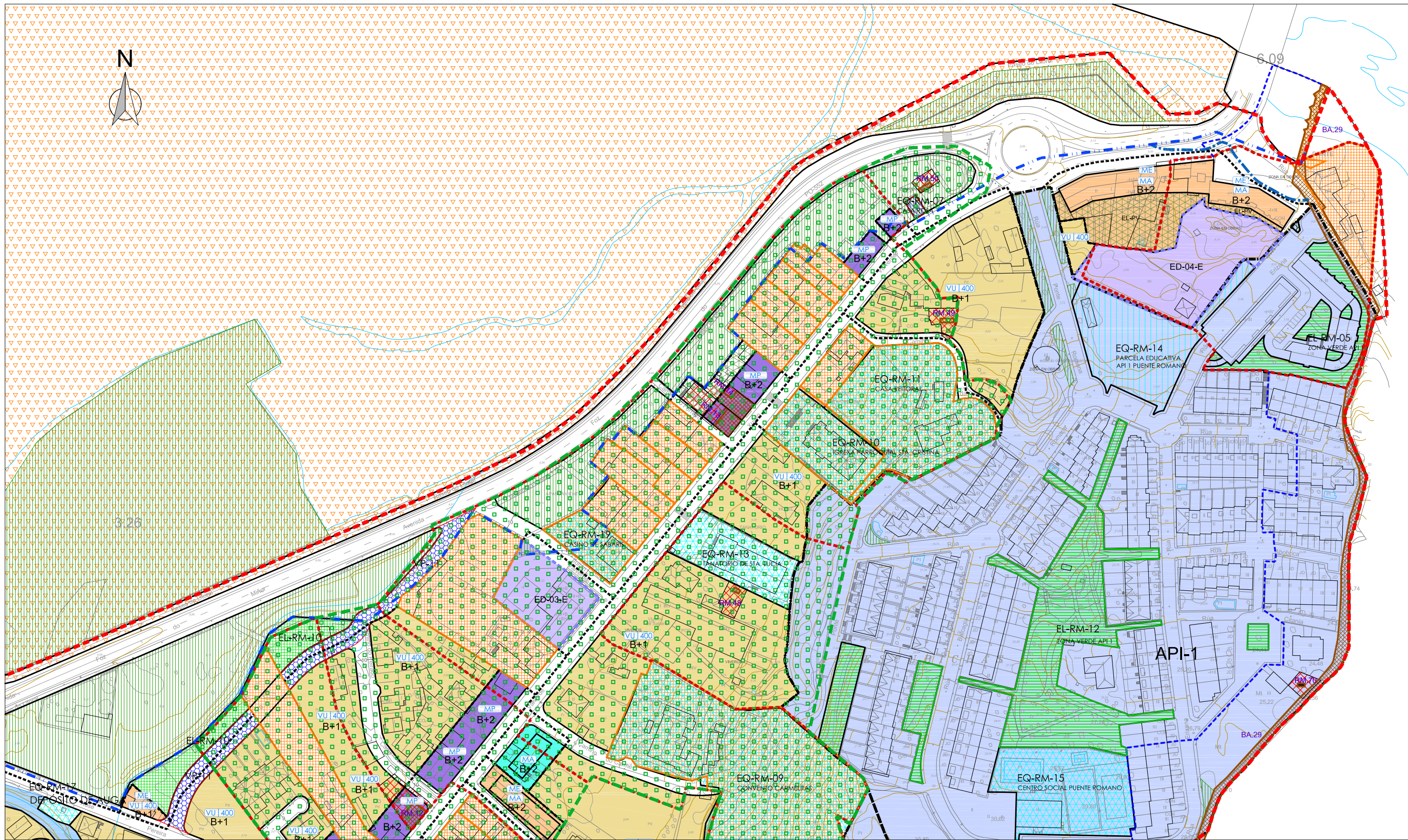
- ORDENANZA MANTENIMENTO DO EXISTENTE
- ORDENANZA MAZÁ ABERTA
- ORDENANZA MAZÁ PECHADA
- ORDENANZA VIVENDA UNIFAMILIAR
- ORDENANZA VIVENDA UNIFAMILIAR RURAL
- ESPAZO LIBRE PÚBLICO SISTEMA XERAL
- ESPAZO LIBRE PÚBLICO SISTEMA LOCAL
- ESPAZO LIBRE PRIVADO
- ESPAZO LIBRE NON COMPUTABLE

- LIMITE ÁREA DE PROTECCIÓN ELEMENTO PEPCHAB
- LIMITE ÁMBITO DE PROTECCIÓN PEPCHAB
- ÁREA DE PROTECCIÓN ELEMENTOS PEPCHAB
- ÁREA DE PROTECCIÓN
- LIMITE ÁREA DE PROTECCIÓN
- CÓDIGO ÁREA DE PROTECCIÓN
- APR-03
- LIMITE ÁREA DE PROTECCIÓN CAMINO HISTÓRICO PORTUGUÉS POLA COSTA
- LIMITE ÁREA DE PROTECCIÓN ELEMENTO ARQUITEC. E ETNOGRÁFICO
- ÁREA DE PROTECCIÓN ELEMENTO ARQUITEC. E ETNOGRÁFICO
- LIMITE ÁREA DE PROTECCIÓN ARQUITEC. E ETNOGRÁFICO
- ÁREA DE PROTECCIÓN ARQUITEC. E ETNOGRÁFICO
- RM.04
- LIMITE ÁREA DE PROTECCIÓN ELEMENTO ARQUITEC. E ETNOGRÁFICO
- CÓDIGO ELEMENTO ARQUITEC. E ETNOGRÁFICO

- LIMITE ÁREA DE PROTECCIÓN ELEMENTO ARQUEOLÓXICO
- LIMITE ÁMBITO DE PROTECCIÓN ARQUEOLÓXICO
- ÁREA DE RESPETO ARQUEOLÓXICO
- ÁREA DE CAUTELA ARQUEOLÓXICA
- ÁREA DE PROTECCIÓN INTEGRAL ARQUEOLÓXICA
- CÓDIGO ELEMENTO ARQUEOLÓXICO
- GA36003001
- PLAN DIRECTOR REDE NATURA 2000
- PLAN ESPECIAL
- DESLINDE DO DOMINIO MARÍTIMO TERRESTRE
- LIMITE SERVIDUME DE PROTECCIÓN
- RIBEIRA DE MAR



<p>EXCELENTÍSIMO CONCELLO DE BAIONA</p>		<p>PLANO Nº O.4.09</p>
<p>PLAN XERAL DE ORDENACIÓN MUNICIPAL</p>		
<p>O CONSULTOR</p>	<p>PLANEAMENTO</p>	
<p>ROBERTO AYA DUARTE INGENIERO DE CAMINOS, CANALES Y PUERTOS Interurban S.A. URBANISMO E INGENIERIA</p>	<p>PLANOS DE ORDENACIÓN DO CASCO URBANO</p>	
<p>ESCALA: 1/1000.A-1 1/2000.A-3</p>	<p>DATA: XAN-14</p>	



SOLO URBANO




- - - - - LIMITE SOLO URBANO
- - - - - LIMITE ORDENANZA
- - - - - ALINEACIONES
- API** ÁREA DE PLANEAMENTO INCORPORADO
- ED** ESTUDIO DE DETALLE
- AR** ÁREA DE REPARTO
- ANCHO DO VIAL ENTRE ALINEACIONES
- (ME)** ORDENANZA TIPO
- B+4** NÚMERO DE PLANTAS

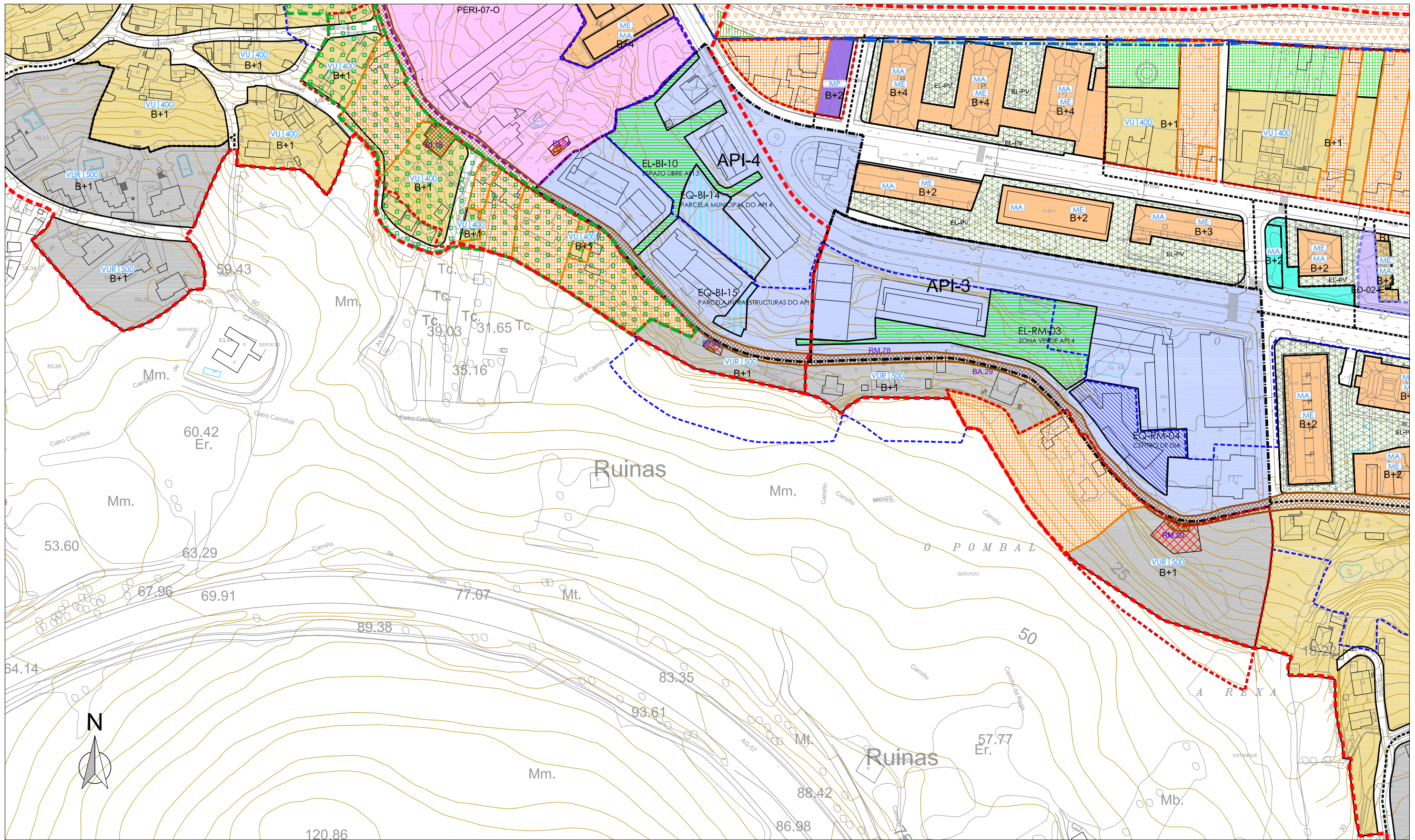
- - - - - LIMITE ÁREA DE PLANEAMENTO INCORPORADO
- - - - - LIMITE ÁREA DE REPARTO
- - - - - LIMITE ESTUDIO DE DETALLE
- - - - - ÁREA DE PLANEAMENTO INCORPORADO
- - - - - ÁREA DE REPARTO
- - - - - ESTUDIO DE DETALLE
- - - - - EQUIPAMENTO PÚBLICO SISTEMA XERAL
- - - - - EQUIPAMENTO PÚBLICO SISTEMA LOCAL
- - - - - EQUIPAMENTO PRIVADO
- - - - - EQUIPAMENTO NOVA REDE VIARIA

- - - - - ORDENANZA MANTENIMENTO DO EXISTENTE
- - - - - ORDENANZA MAZÁ ABERTA
- - - - - ORDENANZA MAZÁ PECHADA
- - - - - ORDENANZA VIVENDA UNIFAMILIAR
- - - - - ORDENANZA VIVENDA UNIFAMILIAR RURAL
- - - - - ESPAZO LIBRE PÚBLICO SISTEMA XERAL
- - - - - ESPAZO LIBRE PÚBLICO SISTEMA LOCAL
- - - - - ESPAZO LIBRE PRIVADO
- - - - - ESPAZO LIBRE NON COMPUTABLE

- - - - - LIMITE ÁREA DE PROTECCIÓN ELEMENTO PEPCHAB
- - - - - LIMITE ÁMBITO DE PROTECCIÓN PEPCHAB
- - - - - ÁREA DE PROTECCIÓN ELEMENTOS PEPCHAB
- - - - - ÁREA DE PROTECCIÓN
- APR-03** LIMITE ÁREA DE PROTECCIÓN
- - - - - LIMITE ÁREA DE PROTECCIÓN CAMINO HISTÓRICO PORTUGUÉS POLA COSTA
- - - - - LIMITE ÁREA DE PROTECCIÓN ELEMENTO ARQUITEC. E ETNOGRÁFICO
- - - - - ÁREA DE PROTECCIÓN ELEMENTO ARQUITEC. E ETNOGRÁFICO
- - - - - LIMITE ÁREA DE PROTECCIÓN ARQUITEC. E ETNOGRÁFICO
- - - - - ÁREA DE PROTECCIÓN ARQUITEC. E ETNOGRÁFICO
- RM.04** LIMITE SERVIDUME DE PROTECCIÓN
- - - - - CÓDIGO ELEMENTO ARQUITEC. E ETNOGRÁFICO

- - - - - LIMITE ÁREA DE PROTECCIÓN ELEMENTO ARQUEOLÓXICO
- - - - - ÁREA DE RESPETO ARQUEOLÓXICO
- - - - - ÁREA DE CAUTELA ARQUEOLÓXICA
- - - - - ÁREA DE PROTECCIÓN INTEGRAL ARQUEOLÓXICA
- GA36003001** CÓDIGO ELEMENTO ARQUEOLÓXICO
- - - - - PLAN DIRECTOR REDE NATURA 2000
- - - - - PLAN ESPECIAL
- - - - - DESLINDE DO DOMINIO MARÍTIMO TERRESTRE
- - - - - LIMITE SERVIDUME DE PROTECCIÓN
- - - - - RIBEIRA DE MAR

	EXCELENTÍSIMO CONCELLO DE BAIONA		PLANO Nº 0.4.10
	PLAN XERAL DE ORDENACIÓN MUNICIPAL		
O CONSULTOR	PLANEAMENTO	PLANOS DE ORDENACIÓN DO CASCO URBANO	
ROBERTO AYA DUARTE INGENIERO DE CAMINOS, CANALES E PUERTOS	ESCALA: 1/1000.A-1 1/2000.A-3	DATA: XAN-14	
 Interurban S.A. <small>URBANISMO E ENGENHEIRÍA</small>			



SOLO URBANO


- - - - - LIMITE SOLO URBANO
- - - - - LIMITE ORDENANZA
- API**
- ED** ALINEACIÓNS
- AR** ÁREA DE PLANEAMENTO INCORPORADO
- AR** ESTUDIO DE DETALLE
- AR** ANCHO DO VIAL ENTRE ALINEACIÓNS
- (ME)** ORDENANZA TIPO
- B+4** NÚMERO DE PLANTAS

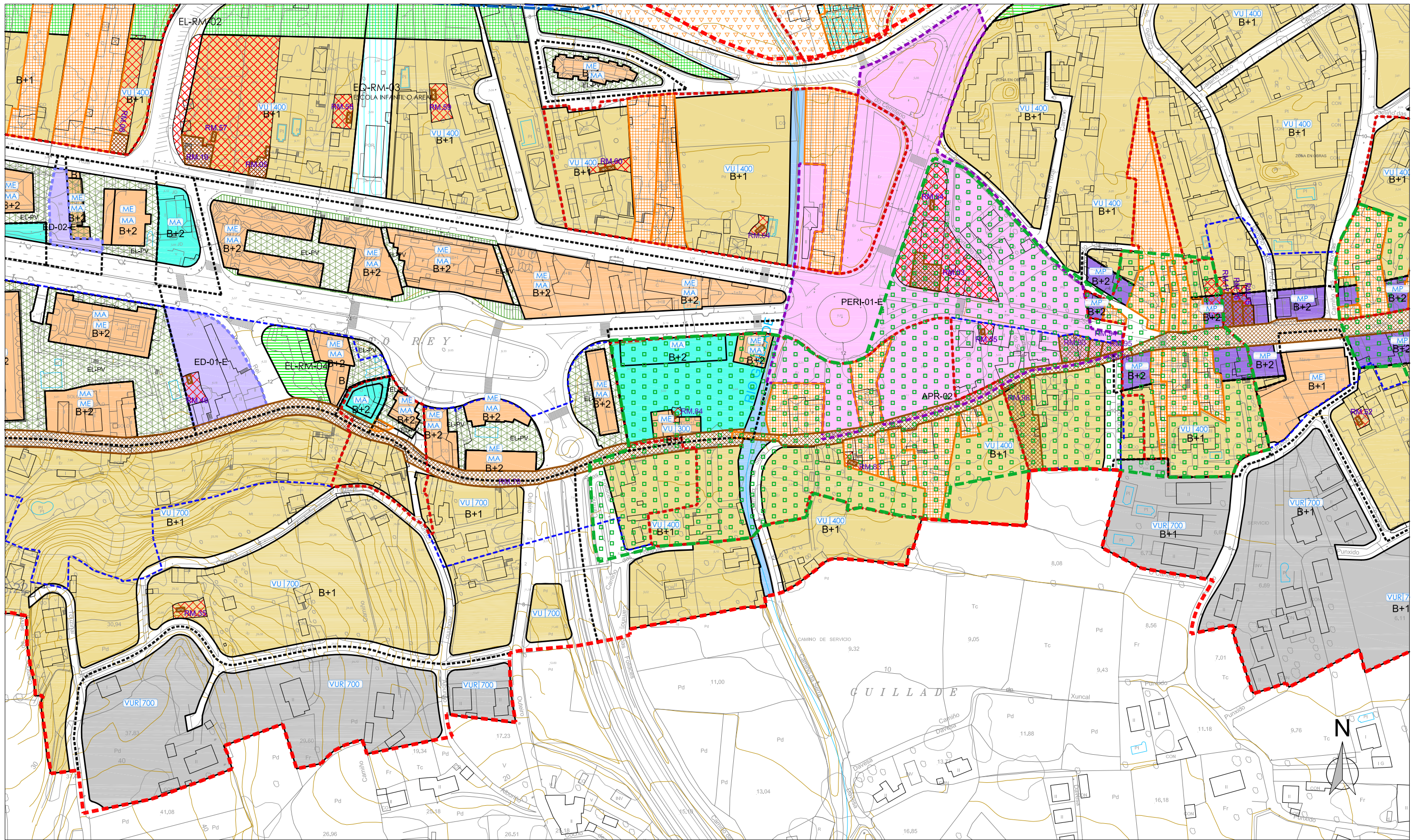
- - - - - LIMITE ÁREA DE PLANEAMENTO INCORPORADO
- - - - - LIMITE ÁREA DE REPARTO
- - - - - LIMITE ESTUDIO DE DETALLE
- - - - - ÁREA DE PLANEAMENTO INCORPORADO
- - - - - ÁREA DE REPARTO
- - - - - ESTUDIO DE DETALLE
- - - - - EQUIPAMENTO PÚBLICO SISTEMA XERAL
- - - - - EQUIPAMENTO PÚBLICO SISTEMA LOCAL
- - - - - EQUIPAMENTO PRIVADO
- - - - - EQUIPAMENTO NOVA REDE VIARIA

- - - - - ORDENANZA MANTENIMENTO DO EXISTENTE
- - - - - ORDENANZA MAZÁ ABERTA
- - - - - ORDENANZA MAZÁ PECHADA
- - - - - ORDENANZA VIVENDA UNIFAMILIAR
- - - - - ORDENANZA VIVENDA UNIFAMILIAR RURAL
- - - - - ESPAZO LIBRE PÚBLICO SISTEMA XERAL
- - - - - ESPAZO LIBRE PÚBLICO SISTEMA LOCAL
- - - - - ESPAZO LIBRE PRIVADO
- - - - - ESPAZO LIBRE NON COMPUTABLE

- - - - - LIMITE ÁREA DE PROTECCIÓN ELEMENTO PEPCHAB
- - - - - LIMITE ÁMBITO DE PROTECCIÓN PEPCHAB
- - - - - ÁREA DE PROTECCIÓN ELEMENTOS PEPCHAB
- - - - - ÁREA DE PROTECCIÓN
- - - - - LIMITE ÁREA DE PROTECCIÓN
- - - - - CÓDIGO ÁREA DE PROTECCIÓN
- - - - - LIMITE ÁREA DE PROTECCIÓN CAMINO HISTÓRICO PORTUGUÉS POLA COSTA
- - - - - LIMITE ÁREA DE PROTECCIÓN ELEMENTO ARQUITEC. E ETNOGRÁFICO
- - - - - ÁREA DE PROTECCIÓN ELEMENTO ARQUITEC. E ETNOGRÁFICO
- - - - - LIMITE ÁREA DE PROTECCIÓN ARQUITEC. E ETNOGRÁFICO
- - - - - ÁREA DE PROTECCIÓN ARQUITEC. E ETNOGRÁFICO
- - - - - LIMITE ÁREA DE PROTECCIÓN ARQUITEC. E ETNOGRÁFICO
- - - - - CÓDIGO ELEMENTO ARQUITEC. E ETNOGRÁFICO

- - - - - LIMITE ÁREA DE PROTECCIÓN ELEMENTO ARQUEOLÓXICO
- - - - - ÁREA DE RESPETO ARQUEOLÓXICO
- - - - - ÁREA DE CAUTELA ARQUEOLÓXICA
- - - - - ÁREA DE PROTECCIÓN INTEGRAL ARQUEOLÓXICA
- - - - - CÓDIGO ELEMENTO ARQUEOLÓXICO
- - - - - GA36003001
- - - - - PLAN DIRECTOR REDE NATURA 2000
- - - - - PLAN ESPECIAL
- - - - - DESLINDE DO DOMINIO MARÍTIMO TERRESTRE
- - - - - LIMITE SERVIZUME DE PROTECCIÓN
- - - - - RIBEIRA DE MAR

 O CONSULTOR ROBERTO AYA DUARTE INGENEIRO DE CAMIÑOS, CANALES E PUERTOS 	EXCELENTÍSIMO CONCELLO DE BAIONA	PLANO Nº O.4.11
	PLAN XERAL DE ORDENACIÓN MUNICIPAL	PLANOS DE ORDENACIÓN DO CASCO URBANO
PLANEAMENTO PLANOS DE ORDENACIÓN DO CASCO URBANO		ESCALA: 1/1000.A-1 1/2000.A-3 DATA: XAN-14



SOLO URBANO

- - - - - LIMITE SOLO URBANO
- - - - - LIMITE ORDENANZA
- API**
- ED** ESTUDIO DE DETALLE
- AR** ÁREA DE REPARTO
- ME** ORDENANZA TIPO
- B+4** NÚMERO DE PLANTAS

- - - - - LIMITE ÁREA DE PLANEAMENTO INCORPORADO
- - - - - LIMITE ÁREA DE REPARTO
- - - - - LIMITE ESTUDIO DE DETALLE
- - - - - ÁREA DE PLANEAMENTO INCORPORADO
- - - - - ÁREA DE REPARTO
- - - - - ESTUDIO DE DETALLE
- - - - - EQUIPAMENTO PÚBLICO SISTEMA XERAL
- - - - - EQUIPAMENTO PÚBLICO SISTEMA LOCAL
- - - - - EQUIPAMENTO PRIVADO
- - - - - EQUIPAMENTO NOVA REDE VIARIA

- - - - - ORDENANZA MANTENIMENTO DO EXISTENTE
- - - - - ORDENANZA MAZÁ ABERTA
- - - - - ORDENANZA MAZÁ PECHADA
- - - - - ORDENANZA VIVENDA UNIFAMILIAR
- - - - - ORDENANZA VIVENDA UNIFAMILIAR RURAL
- - - - - ESPAZO LIBRE PÚBLICO SISTEMA XERAL
- - - - - ESPAZO LIBRE PÚBLICO SISTEMA LOCAL
- - - - - ESPAZO LIBRE PRIVADO
- - - - - ESPAZO LIBRE NON COMPUTABLE

- - - - - LIMITE ÁREA DE PROTECCIÓN ELEMENTO PEPCHAB
- - - - - LIMITE ÁMBITO DE PROTECCIÓN PEPCHAB
- - - - - ÁREA DE PROTECCIÓN ELEMENTOS PEPCHAB
- - - - - ÁREA DE PROTECCIÓN
- - - - - LIMITE ÁREA DE PROTECCIÓN
- - - - - CÓDIGO ÁREA DE PROTECCIÓN
- - - - - APR-03
- - - - - LIMITE ÁREA DE PROTECCIÓN CAMINO HISTÓRICO PORTUGUÉS POLA COSTA
- - - - - LIMITE ÁREA DE PROTECCIÓN ELEMENTO ARQUITEC. E ETNOGRÁFICO
- - - - - ÁREA DE PROTECCIÓN ELEMENTO ARQUITEC. E ETNOGRÁFICO
- - - - - LIMITE ÁREA DE PROTECCIÓN ARQUITEC. E ETNOGRÁFICO
- - - - - ÁREA DE PROTECCIÓN ARQUITEC. E ETNOGRÁFICO
- - - - - LIMITE ÁREA DE PROTECCIÓN ARQUITEC. E ETNOGRÁFICO
- - - - - ÁREA DE PROTECCIÓN ARQUITEC. E ETNOGRÁFICO
- - - - - LIMITE ÁREA DE PROTECCIÓN ARQUITEC. E ETNOGRÁFICO
- - - - - CÓDIGO ELEMENTO ARQUITEC. E ETNOGRÁFICO

- - - - - LIMITE ÁREA DE PROTECCIÓN ELEMENTO ARQUEOLÓXICO
- - - - - ÁREA DE RESPETO ARQUEOLÓXICO
- - - - - ÁREA DE CAUTELA ARQUEOLÓXICA
- - - - - ÁREA DE PROTECCIÓN INTEGRAL ARQUEOLÓXICA
- - - - - CÓDIGO ELEMENTO ARQUEOLÓXICO
- - - - - GA36003001
- - - - - PLAN DIRECTOR REDE NATURA 2000
- - - - - PLAN ESPECIAL
- - - - - DESLINDE DO DOMINIO MARÍTIMO TERRESTRE
- - - - - LIMITE SERVIZODE PROTECCIÓN RIBEIRA DE MAR



**EXCELENTÍSIMO
CONCELLO DE BAIONA**

**PLAN XERAL
DE ORDENACIÓN MUNICIPAL**

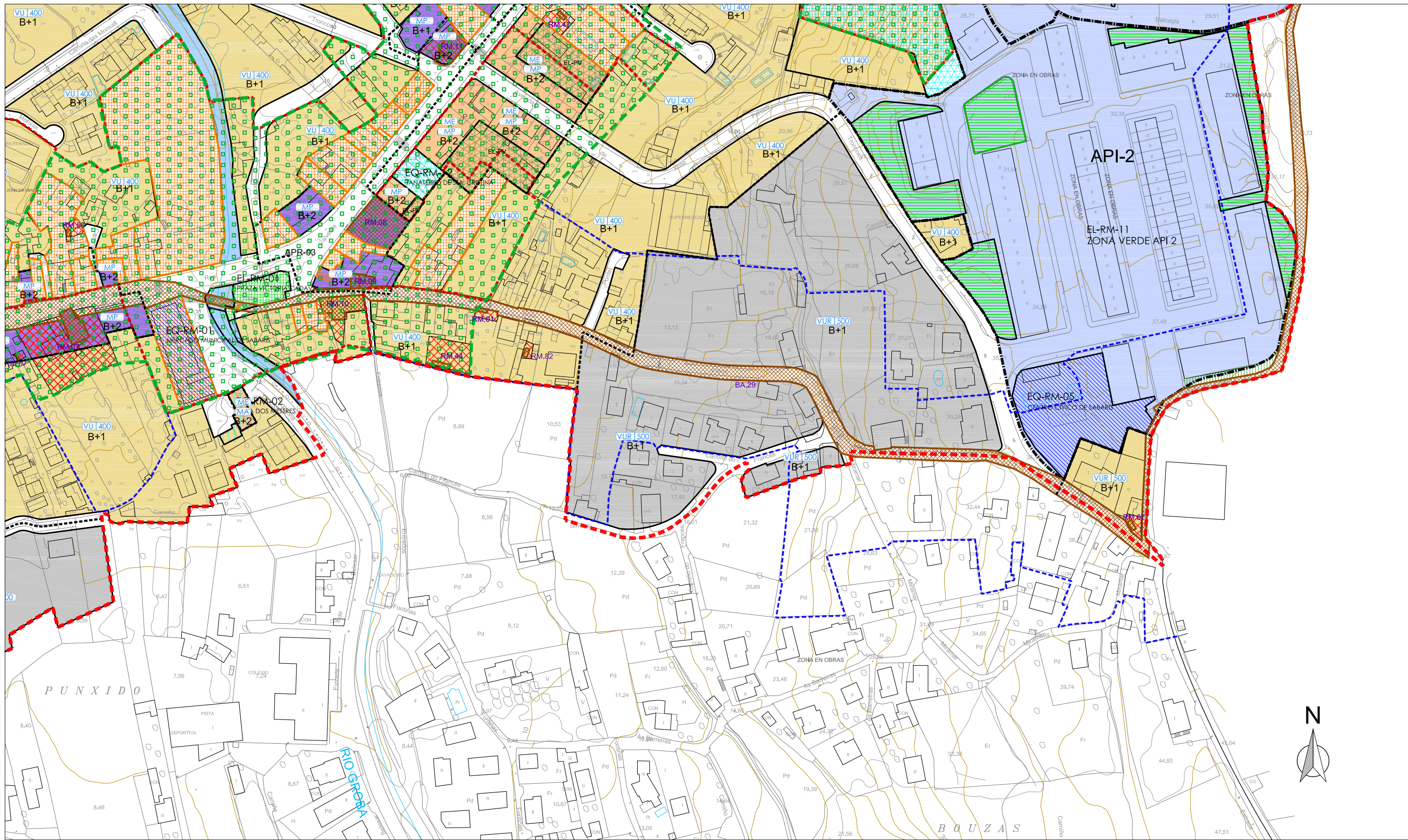
PLANO Nº
O.4.12

O CONSULTOR
ROBERTO AYA DUARTE
INGENIERO DE CAMINOS, CANALES Y PUERTOS
Interurban S.A.
URBANISMO E ENGENHEIRIA

PLANEAMENTO
**PLANOS DE ORDENACIÓN
DO CASCO URBANO**

ESCALA: 1/1000.A-1
1/2000.A-3

DATA: XAN-14



SOLO URBANO

- - - - - LIMITE SOLO URBANO
- - - - - LIMITE ORDENANZA
- - - - - ALINEACIONES
- - - - - AREA DE PLANEAMENTO INCORPORADO
- API** ED ESTUDIO DE DETALLE
- AR** AREA DE REPARTO
- - - - - ANCHO DO VIAL ENTRE ALINEACIONES
- (ME)** ORDENANZA TIPO
- B+4** NUMERO DE PLANTAS

- - - - - LIMITE AREA DE PLANEAMENTO INCORPORADO
- - - - - LIMITE AREA DE REPARTO
- - - - - LIMITE ESTUDIO DE DETALLE
- - - - - AREA DE PLANEAMENTO INCORPORADO
- - - - - AREA DE REPARTO
- - - - - AREA DE ESTUDIO DE DETALLE
- - - - - EQUIPAMENTO PUBLICO SISTEMA XERAL
- - - - - EQUIPAMENTO PUBLICO SISTEMA LOCAL
- - - - - EQUIPAMENTO PRIVADO
- - - - - EQUIPAMENTO NOVA REDE VIARIA

- - - - - ORDENANZA MANTENIMENTO DO EXISTENTE
- - - - - ORDENANZA MAZA ABERTA
- - - - - ORDENANZA MAZA PECHADA
- - - - - ORDENANZA VIVENDA UNIFAMILIAR
- - - - - ORDENANZA VIVENDA UNIFAMILIAR RURAL
- - - - - ESPAZO LIBRE PUBLICO SISTEMA XERAL
- - - - - ESPAZO LIBRE PUBLICO SISTEMA LOCAL
- - - - - ESPAZO LIBRE PRIVADO
- - - - - ESPAZO LIBRE NON COMPUTABLE

- - - - - LIMITE AREA DE PROTECCION ELEMENTO PEPCHAB
- - - - - LIMITE AMBITO DE PROTECCION PEPCHAB
- - - - - AREA DE PROTECCION ELEMENTOS PEPCHAB
- - - - - AREA DE PROTECCION
- APR-03** LIMITE AREA DE PROTECCION
- - - - - LIMITE AREA DE PROTECCION CAMINO HISTORICO PORTUGUES POLA COSTA
- - - - - LIMITE AREA DE PROTECCION ELEMENTO ARQUITEC. E ETNOGRAFICO
- - - - - AREA DE PROTECCION ELEMENTO ARQUITEC. E ETNOGRAFICO
- - - - - LIMITE AREA DE PROTECCION ARQUITEC. E ETNOGRAFICO
- - - - - AREA DE PROTECCION ARQUITEC. E ETNOGRAFICO
- RM.04** LIMITE AREA DE PROTECCION ARQUITEC. E ETNOGRAFICO
- - - - - CODIGO ELEMENTO ARQUITEC. E ETNOGRAFICO

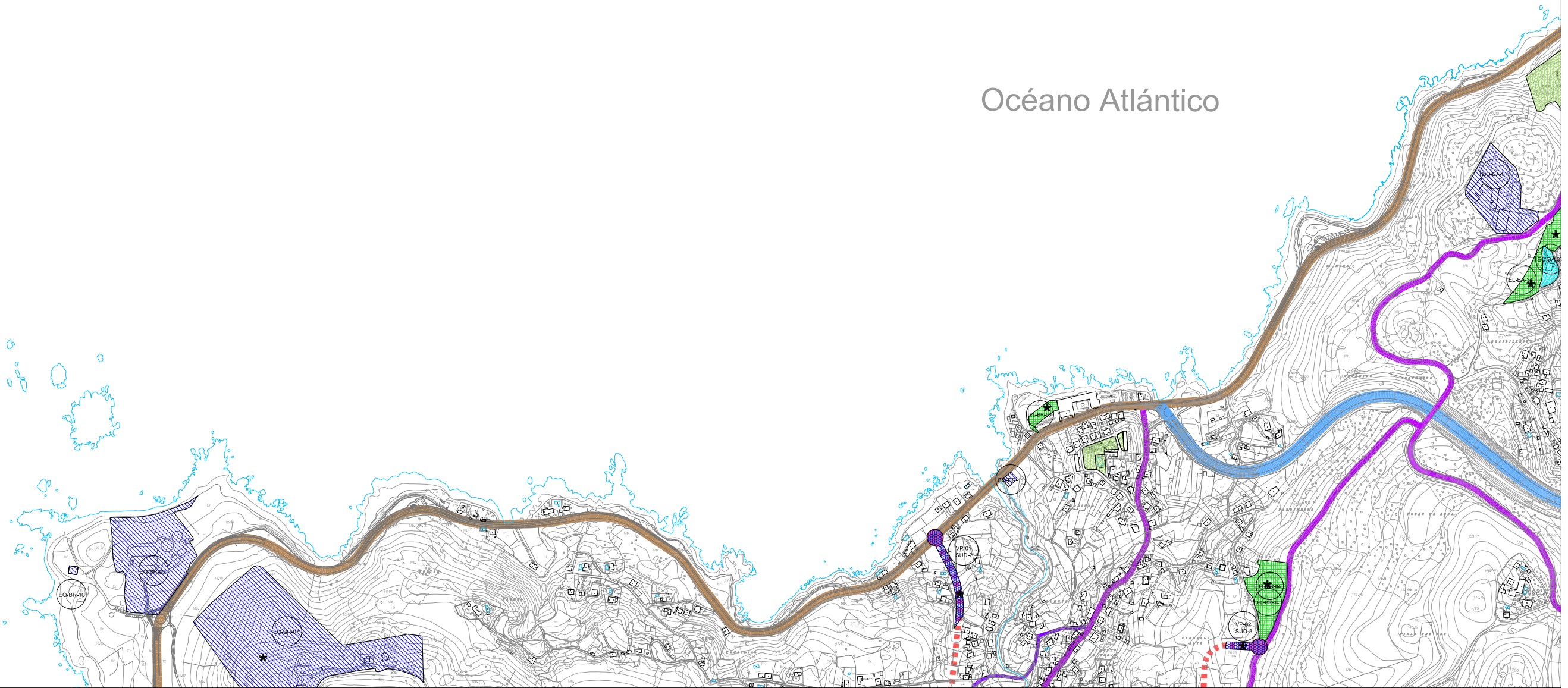
- - - - - LIMITE AREA DE PROTECCION ELEMENTO ARQUEOLOXICO
- - - - - AREA DE RESPETO ARQUEOLOXICO
- - - - - AREA DE CAUTELA ARQUEOLOXICA
- - - - - AREA DE PROTECCION INTEGRAL ARQUEOLOXICA
- GA36003001** CODIGO ELEMENTO ARQUEOLOXICO
- - - - - PLAN DIRECTOR REDE NATURA 2000
- - - - - PLAN ESPECIAL
- - - - - DESLINDE DO DOMINIO MARITIMO TERRESTRE
- - - - - LIMITE SERVIDUME DE PROTECCION RIBEIRA DE MAR
















EXCELENTÍSIMO CONCELLO DE BAIONA		PLANO Nº O.4.13
PLAN XERAL DE ORDENACIÓN MUNICIPAL		
O CONSULTOR	PLANEAMENTO	
ROBERTO AYA DUARTE INGENIERO DE CAMINOS, CANALES Y PUERTOS Interurban S.A. URBANISMO E INGENIERIA	PLANOS DE ORDENACIÓN DO CASCO URBANO	
ESCALA: 1/1000.A-1 1/2000.A-3		DATA: XAN-14



Océano Atlántico



-  EQUIPAMENTO PÚBLICO SISTEMA XERAL
-  EQUIPAMENTO PÚBLICO SISTEMA LOCAL
-  EQUIPAMENTO PRIVADO
-  ESPAZO LIBRE PÚBLICO SISTEMA XERAL
-  ESPAZO LIBRE PÚBLICO SISTEMA LOCAL
-  ESPAZO LIBRE PRIVADO
-  ESPAZO LIBRE NON COMPUTABLE
-  EQUIPAMENTO OU ESPAZO LIBRE PROXECTADO

-  AUTOESTRADAS E VÍAS DE ALTA CAPACIDADE
-  ESTRADAS AUTONÓMICAS
-  ESTRADAS PROVINCIAIS
-  ESTRADAS LOCAIS
-  ESTRADAS DE NOVA CREAÇÃO



EXCELENTÍSIMO
CONCELLO DE BAIONA

PLAN XERAL
DE ORDENACIÓN MUNICIPAL

PLANO Nº
0.5.01

O CONSULTOR
ROBERTO AYA DUARTE
INGENIERO DE CAMINOS, CANALES Y PUERTOS
 Interurban s.a.
URBANISMO E INGENIERIA

PLANEAMENTO
ESTRUTURA XERAL E ORGÁNICA
DO TERRITORIO
ESCALA: 1/5000,A-1
1/10000,A-3
DATA: XAN-14









1	2
3	4
5	6
	7








Océano Atlántico

Concell



-  EQUIPAMENTO PÚBLICO SISTEMA XERAL
-  EQUIPAMENTO PÚBLICO SISTEMA LOCAL
-  EQUIPAMENTO PRIVADO
-  ESPAZO LIBRE PÚBLICO SISTEMA XERAL
-  ESPAZO LIBRE PÚBLICO SISTEMA LOCAL
-  ESPAZO LIBRE PRIVADO
-  ESPAZO LIBRE NON COMPUTABLE
-  EQUIPAMENTO OU ESPAZO LIBRE PROXECTADO

-  AUTOESTRADAS E VÍAS DE ALTA CAPACIDADE
-  ESTRADAS AUTONÓMICAS
-  ESTRADAS PROVINCIAIS
-  ESTRADAS LOCAIS
-  ESTRADAS DE NOVA CREAÇÃO



EXCELENTÍSIMO
CONCELLO DE BAIONA

PLAN XERAL
DE ORDENACIÓN MUNICIPAL

PLANO Nº
0.5.02









O CONSULTOR
ROBERTO AYA DUARTE
INGENIERO DE CAMINOS, CANALES Y PUERTOS
 Interurban s.a.
URBANISMO E ENXENNERIA






PLANEAMENTO
ESTRUTURA XERAL E ORGÁNICA
DO TERRITORIO
ESCALA: 1/5000,A-1
1/10000,A-3
DATA: XAN-14

1	2
3	4
5	6
	7

Concello de Oia



-  EQUIPAMENTO PÚBLICO SISTEMA XERAL
-  EQUIPAMENTO PÚBLICO SISTEMA LOCAL
-  EQUIPAMENTO PRIVADO
-  ESPAZO LIBRE PÚBLICO SISTEMA XERAL
-  ESPAZO LIBRE PÚBLICO SISTEMA LOCAL
-  ESPAZO LIBRE PRIVADO
-  ESPAZO LIBRE NON COMPUTABLE
-  EQUIPAMENTO OU ESPAZO LIBRE PROXECTADO

-  AUTOESTRADAS E VÍAS DE ALTA CAPACIDADE
-  ESTRADAS AUTONÓMICAS
-  ESTRADAS PROVINCIAIS
-  ESTRADAS LOCAIS
-  ESTRADAS DE NOVA CREAÇÃO



**EXCELENTÍSIMO
CONCELLO DE BAIONA**

**PLAN XERAL
DE ORDENACIÓN MUNICIPAL**

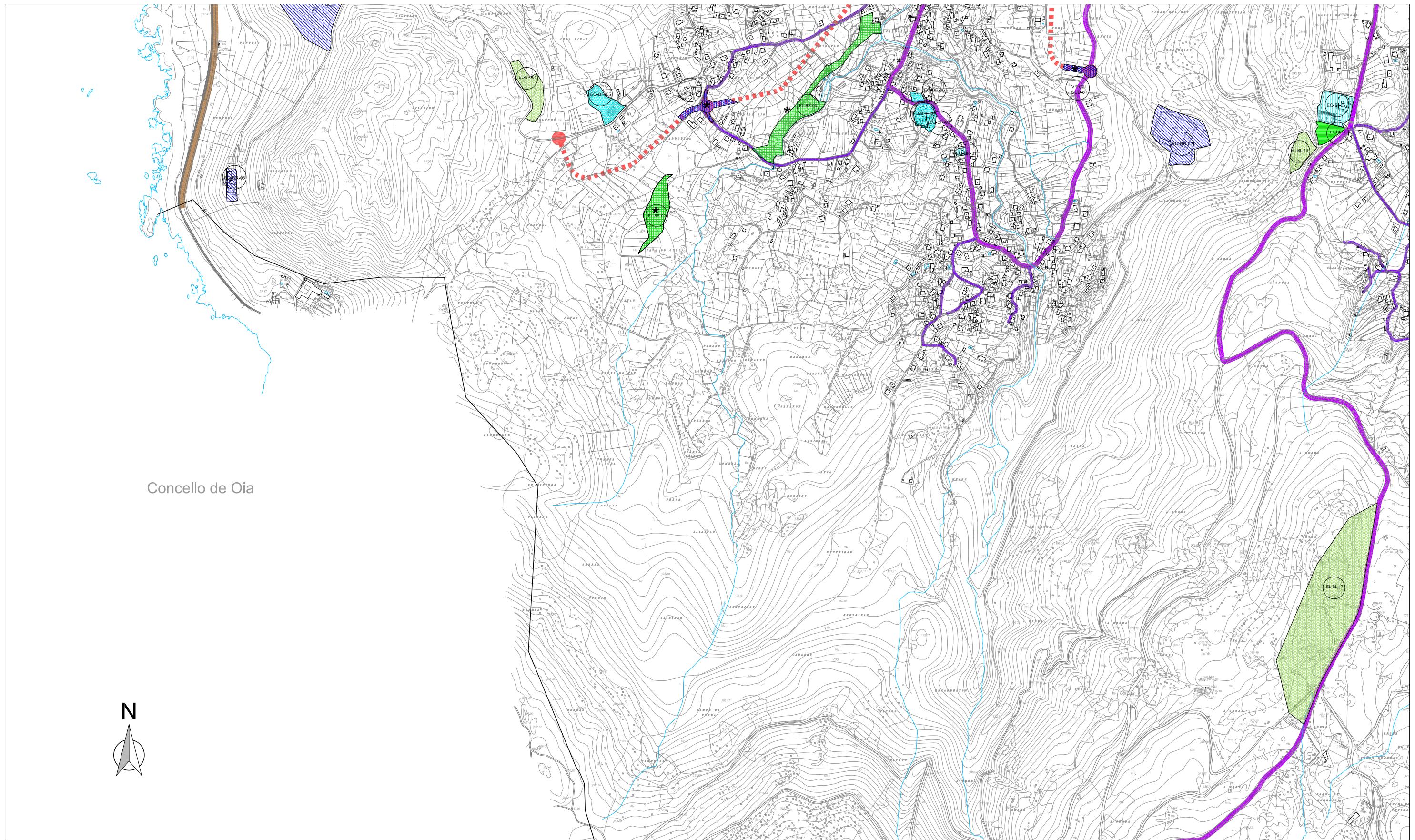
PLANO Nº
0.5.03

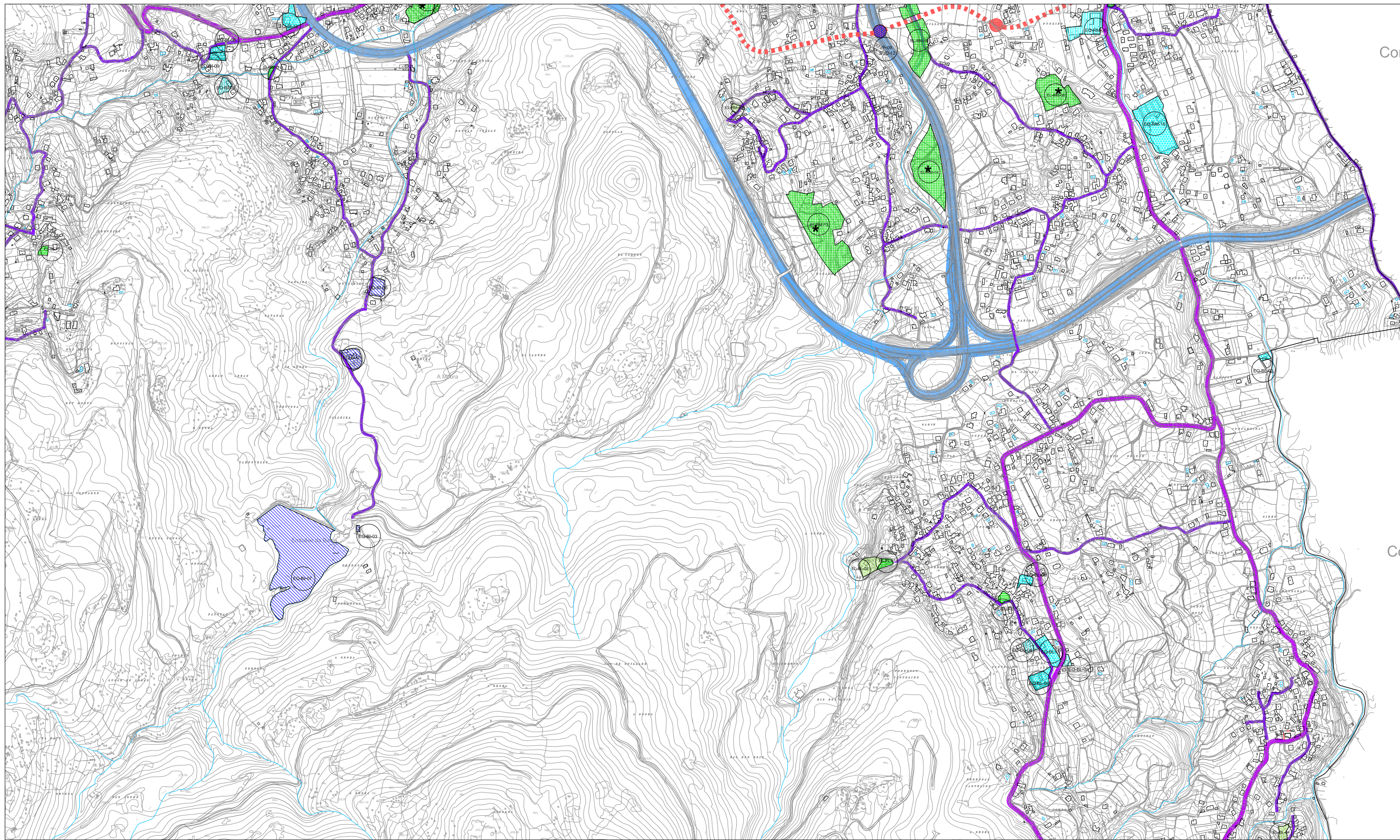
O CONSULTOR
ROBERTO AYA DUARTE
INGENIERO DE CAMINOS, CANALES Y PUERTOS
 **Interurban s.a.**
URBANISMO E INGENIERIA









PLANEAMENTO
**ESTRUTURA XERAL E ORGÁNICA
DO TERRITORIO**






ESCALA: 1/5000,A-1
1/10000,A-3
DATA: XAN-14

1	2
3	4
5	6
	7





-  EQUIPAMENTO PÚBLICO SISTEMA XERAL
-  EQUIPAMENTO PÚBLICO SISTEMA LOCAL
-  EQUIPAMENTO PRIVADO
-  ESPAZO LIBRE PÚBLICO SISTEMA XERAL
-  ESPAZO LIBRE PÚBLICO SISTEMA LOCAL
-  ESPAZO LIBRE PRIVADO
-  ESPAZO LIBRE NON COMPUTABLE
-  EQUIPAMENTO OU ESPAZO LIBRE PROXECTADO

-  AUTOESTRADAS E VÍAS DE ALTA CAPACIDADE
-  ESTRADAS AUTONÓMICAS
-  ESTRADAS PROVINCIAIS
-  ESTRADAS LOCAIS
-  ESTRADAS DE NOVA CREAÇÃO



**EXCELENTÍSIMO
CONCELLO DE BAIONA**

**PLAN XERAL
DE ORDENACIÓN MUNICIPAL**

PLANO Nº
0.5.04

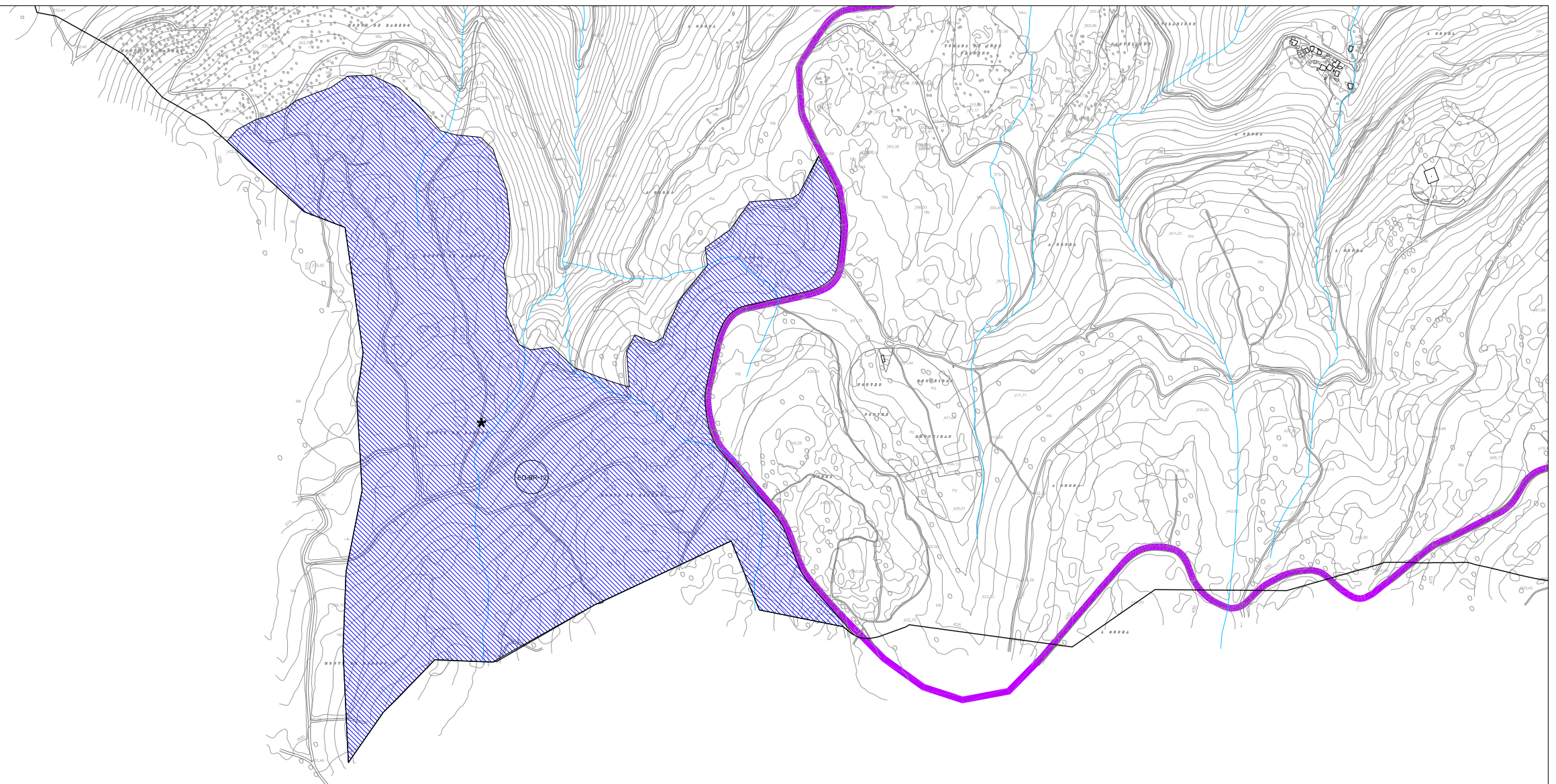
O CONSULTOR
ROBERTO AYA DUARTE
INGENIERO DE CAMINOS, CANALES Y PUERTOS
 **Interurban S.A.**
URBANISMO E ENXENNERIA

PLANEAMENTO
**ESTRUTURA XERAL E ORGÁNICA
DO TERRITORIO**

ESCALA: 1/5000,A-1
1/10000,A-3
DATA: XAN-14









1	2
3	4
5	6
	7






Concello de Oia





Concello de Oia



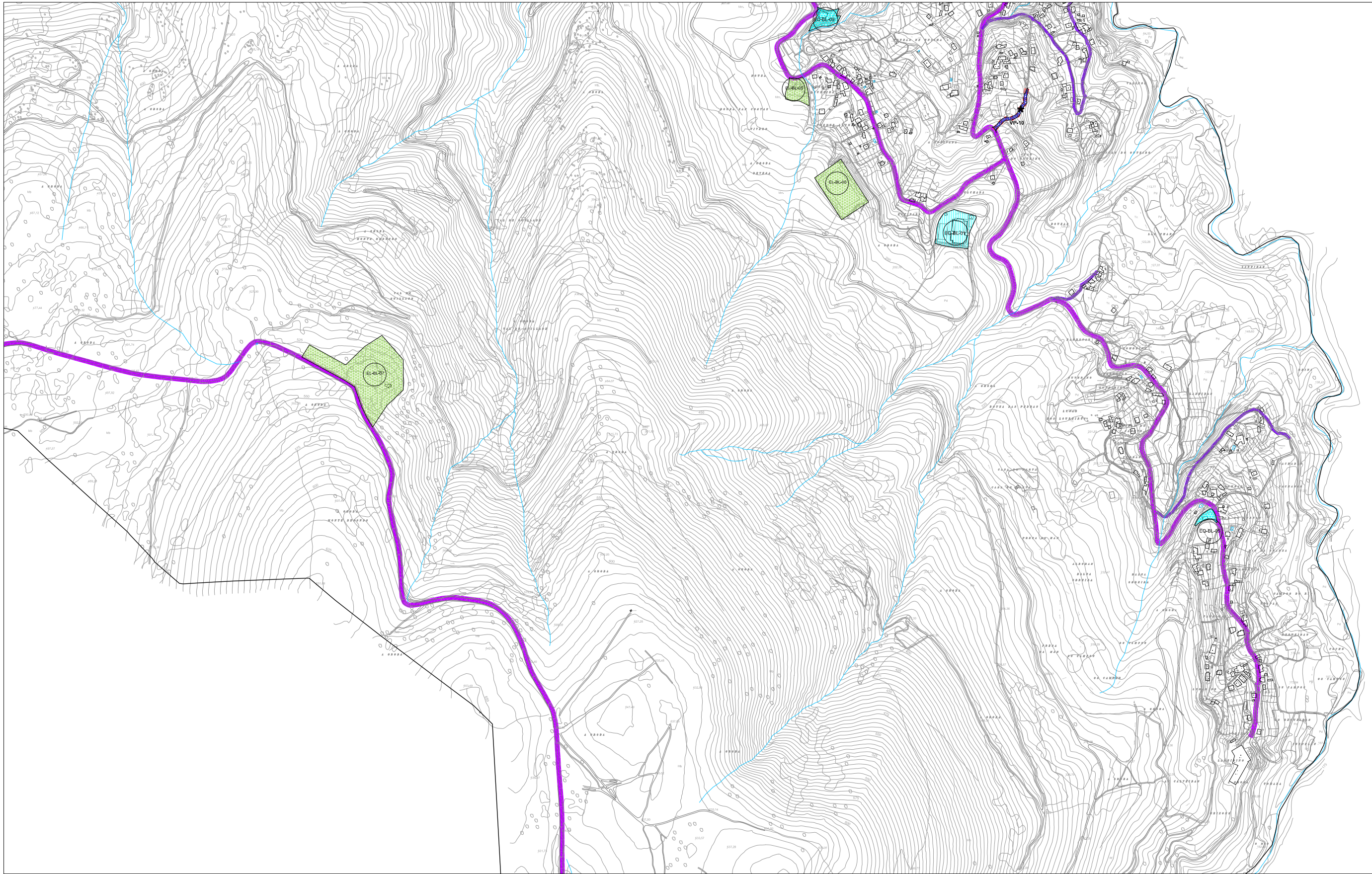
-  EQUIPAMENTO PÚBLICO SISTEMA XERAL
-  EQUIPAMENTO PÚBLICO SISTEMA LOCAL
-  EQUIPAMENTO PRIVADO
-  ESPAZO LIBRE PÚBLICO SISTEMA XERAL
-  ESPAZO LIBRE PÚBLICO SISTEMA LOCAL
-  ESPAZO LIBRE PRIVADO
-  ESPAZO LIBRE NON COMPUTABLE
-  EQUIPAMENTO OU ESPAZO LIBRE PROXECTADO









-  AUTOESTRADAS E VÍAS DE ALTA CAPACIDADE
-  ESTRADAS AUTONÓMICAS
-  ESTRADAS PROVINCIAIS
-  ESTRADAS LOCAIS
-  ESTRADAS DE NOVA CREAÇÃO






	EXCELENTÍSIMO CONCELLO DE BAIONA									
	PLAN XERAL DE ORDENACIÓN MUNICIPAL	PLANO Nº 0.5.05								
O CONSULTOR ROBERTO AYA DUARTE INGENIERO DE CAMINOS, CANALES Y PUERTOS  Interurban s.a. URBANISMO E INGENIERIA	PLANEAMENTO ESTRUTURA XERAL E ORGÁNICA DO TERRITORIO	ESCALA: 1/5000,A-1 1/10000,A-3 DATA: XAN-14								
		<table border="1" style="width: 100%; border-collapse: collapse;"> <tr> <td style="text-align: center;">1</td> <td style="text-align: center;">2</td> </tr> <tr> <td style="text-align: center;">3</td> <td style="text-align: center;">4</td> </tr> <tr> <td style="text-align: center;">5</td> <td style="text-align: center;">6</td> </tr> <tr> <td colspan="2" style="text-align: center;">7</td> </tr> </table>	1	2	3	4	5	6	7	
1	2									
3	4									
5	6									
7										



Concello



-  EQUIPAMENTO PÚBLICO SISTEMA XERAL
-  EQUIPAMENTO PÚBLICO SISTEMA LOCAL
-  EQUIPAMENTO PRIVADO
-  ESPAZO LIBRE PÚBLICO SISTEMA XERAL
-  ESPAZO LIBRE PÚBLICO SISTEMA LOCAL
-  ESPAZO LIBRE PRIVADO
-  ESPAZO LIBRE NON COMPUTABLE
-  EQUIPAMENTO OU ESPAZO LIBRE PROXECTADO

-  AUTOESTRADAS E VÍAS DE ALTA CAPACIDADE
-  ESTRADAS AUTONÓMICAS
-  ESTRADAS PROVINCIAIS
-  ESTRADAS LOCAIS
-  ESTRADAS DE NOVA CREACIÓN



EXCELENTÍSIMO
CONCELLO DE BAIONA

PLAN XERAL
DE ORDENACIÓN MUNICIPAL

PLANO Nº
0.5.06

O CONSULTOR

PLANEAMENTO

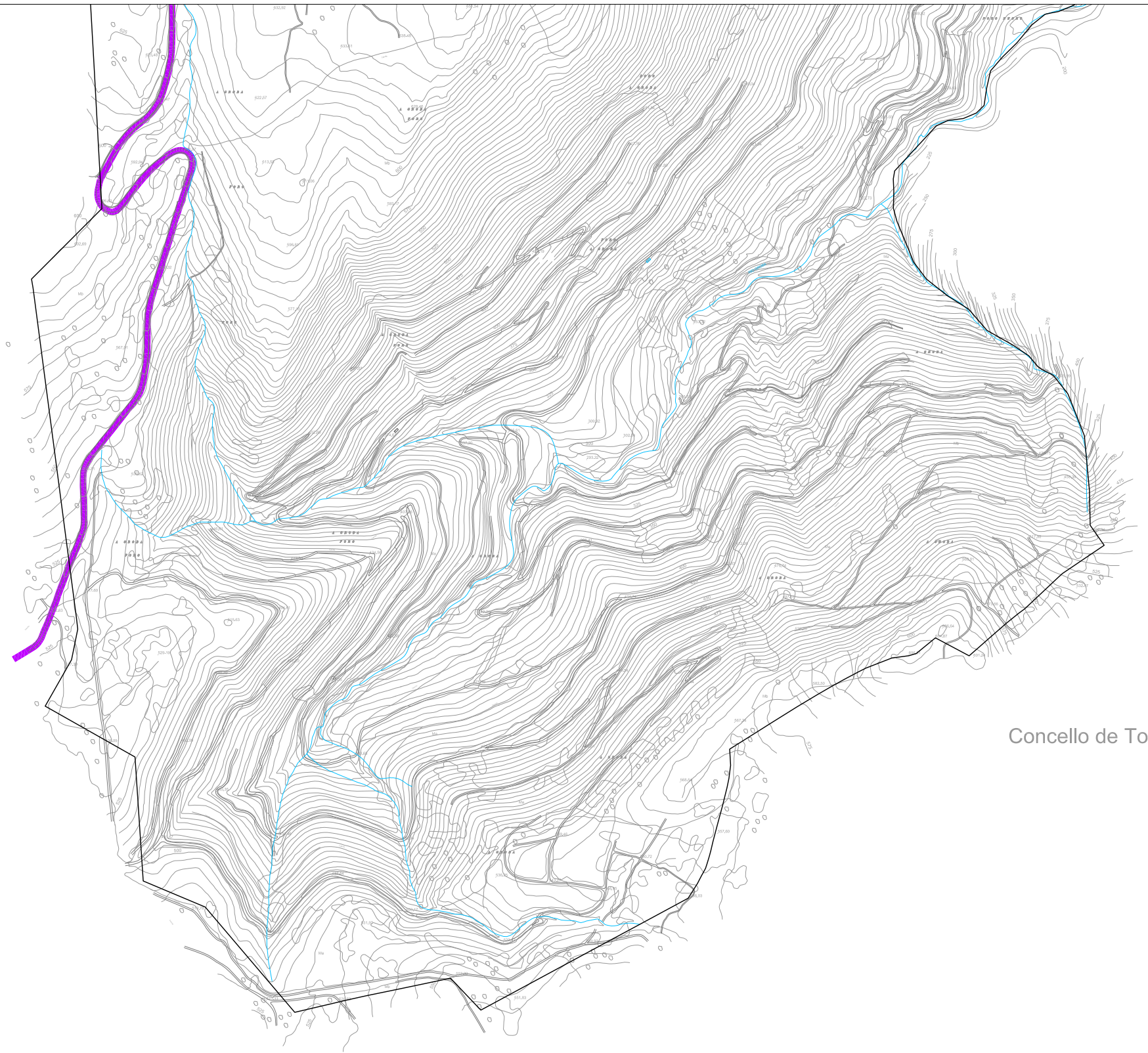
ROBERTO AYA DUARTE
INGENIERO DE CAMINOS, CANALES Y PUERTOS
 Interurban S.A.
URBANISMO E INGENIERIA

ESTRUTURA XERAL E ORGÁNICA
DO TERRITORIO

ESCALA: 1/5000,A-1
1/10000,A-3









DATA: XAN-14






1	2
3	4
5	6
	7



Concello de Tomiño

Concello de Oia

-  EQUIPAMENTO PÚBLICO SISTEMA XERAL
-  EQUIPAMENTO PÚBLICO SISTEMA LOCAL
-  EQUIPAMENTO PRIVADO
-  ESPAZO LIBRE PÚBLICO SISTEMA XERAL
-  ESPAZO LIBRE PÚBLICO SISTEMA LOCAL
-  ESPAZO LIBRE PRIVADO
-  ESPAZO LIBRE NON COMPUTABLE
-  EQUIPAMENTO OU ESPAZO LIBRE PROXECTADO

-  AUTOESTRADAS E VÍAS DE ALTA CAPACIDADE
-  ESTRADAS AUTONÓMICAS
-  ESTRADAS PROVINCIAIS
-  ESTRADAS LOCAIS
-  ESTRADAS DE NOVA CREAÇÃO



EXCELENTÍSIMO
CONCELLO DE BAIONA

PLAN XERAL
DE ORDENACIÓN MUNICIPAL

PLANO Nº
0.5.07

O CONSULTOR

ROBERTO AYA DUARTE
INGENIERO DE CAMINOS, CANALES Y PUERTOS
 Interurban S.A.
URBANISMO E INGENIERIA

PLANEAMENTO

ESTRUTURA XERAL E ORGÁNICA
DO TERRITORIO

ESCALA: 1/5000,A-1
1/10000,A-3

DATA: XAN-14

1	2
3	4
5	6
	7